ОФИЦИАЛЬНЫЙ ВЕСТНИК

Администрации муниципального района Челно-Вершинский Самарской области

№ 29 (168)
9 АВГУСТА
2013 года
пятница

ОФИЦИАЛЬНО

СОБРАНИЕ ПРЕДСТАВИТЕЛЕЙ СЕЛЬСКОГО ПОСЕЛЕНИЯ ЧЕЛНО-ВЕРШИНЫ МУНИЦИПАЛЬНОГО РАЙОНА ЧЕЛНО-ВЕРШИНСКИЙ САМАРСКОЙ ОБЛАСТИ

РЕШЕНИЕ

от 02 августа 2013г. № 95

О внесении изменений и дополнений в решение Собрания представителей «О бюджете сельского поселения Челно-Вершины муниципального района Челно-Вершинский на 2013 год и на плановый период 2014 и 2015 годов»

В соответствии с п. 3 ст. 60 Устава сельского поселения Челно-Вершины муниципального района Челно-Вершинский Самарской области Собрание представителей сельского поселения Челно-Вершины

РЕШИЛО:

Внести в решение Собрания представителей сельского поселения Челно-Вершины муниципального района Челно-Вершинский Самарской области «О бюджете сельского поселения Челно-Вершины муниципального района Челно-Вершинский на 2013 год на плановый период 2014 и 2015 годов» № 79 от 28.12.2012г.(с изменениями №83 от 14.03.2013г.,№85 от 12.04.2013г.,№89 от 11.06.13г.,№91 от 11.07.13г.) следующие изменения :

1.В п. 1 статьи 1 «Общий объем доходов» сумму 39104,3 тыс.руб. заменить суммой 39204,3 тыс.руб.

2.В п.6 статьи 1 «Общий объем расходов» сумму 53692,5 тыс.руб. заменить суммой 53792,5тыс.руб.

3. Приложение №3,4 изложить в новой редакции (прилагается).

4. Настоящее решение опубликовать в газете «Официальный вестник»

Глава
сельского поселения Челно-Вершины С.А.Ухтверов

Приложение №3
к Решению Собрания представителей
сельского поселения Челно-Вершины
от02 августа 2013 года №95

Ведомственная структура расходов бюджета сельского поселения Челно-Вершины муниципального района Челно-Вершинский Самарской области на 2013 год и плановый период 2014 и 2015 годы

Код	Наименование главного распорядителя средств районного бюджета, раздела, подраздела, целевой статьи и вида расходов	Рз ПР ЦСР ВР	2013	2014	2015
493	**Администрация сельского поселения Челно-Вершины**				
	Функционирование высшего должностного лица субъекта Российской Федерации и органа местного самоуправления	**01 02**	**664,2**	**664,0**	**664,0**
	Глава муниципального образования	01 02 0020300	664,2	664,0	664,0
	Содержание органов местного самоуправления	01 02 0020300 500	664,2	664,0	664,0
	Функционирование Правительства Российской Федерации, высших исполнительных органов государственной власти субъектов Российской Федерации, местных администраций	**01 04**	**4 281,8**	**4 261,0**	**4 478,0**
	Центральный аппарат	01 04 0020400	4 281,8	4 261,0	4 478,0
	Содержание органов местного самоуправления	01 04 0020400 500	4 281,8	4 261,0	4 478,0
	Резервные фонды	**01 11**	**100,0**	**110,0**	**120,0**
	Резервные фонды местных организаций	01 11 0700500	100,0	110,0	120,0
	Прочие расходы	01 11 0700500 013	100,0	110,0	120,0
	Другие общегосударственные вопросы	**01 13**	**450,0**	**460,0**	**465,0**
	Оценка недвижимости, признание прав и регулирование отношений по государственной и муниципальной собственности	01 13 0900200	400,0	400,0	400,0
	Закупка товаров, работ и услуг для муниципальных нужд в целях оказания муниципальных услуг физическим и юридическим лицам	01 13 0900200 002	400,0	400,0	400,0
	Выполнение других обязательств государства	01 13 0920300	50,0	60,0	65,0
	Закупка товаров, работ и услуг для муниципальных нужд в целях оказания муниципальных услуг физическим и юридическим лицам	01 13 0920300 002	50,0	60,0	65,0
	Защита населения и территории от чрезвычайных ситуаций природного и техногенного характера, гражданская оборона	**03 09**	**78,0**	**12,0**	**12,0**
	Предупреждение и ликвидация последствий чрезвычайных ситуаций и стихийных бедствий природного и техногенного характера	03 09 2180100	10,0	12,0	12,0
	Закупка товаров, работ и услуг для муниципальных нужд в целях оказания муниципальных услуг физическим и юридическим лицам	03 09 2180100 002	10,0	12,0	12,0
	Субсидии, предоставляемые с учетом выполнения показателей социально-экономического развития, на исполнение полномочий по сельскому хозяйству	03 09 5207903	68,0		
	Закупка товаров, работ и услуг для муниципальных нужд в целях оказания муниципальных услуг физическим и юридическим лицам	03 09 5207903 002	68,0		
	Сельское хозяйство и рыболовство	**04 05**	**362,0**		
	Субсидии, предоставляемые с учетом выполнения показателей социально-экономического развития, на исполнение полномочий по сельскому хозяйству	04 05 5207901	362,0		
	Субсидии физическим лицам	04 05 5207901 006	362,0		
	Дорожное хозяйство	**04 09**	**500,0**	**550,0**	**600,0**
	Строительство и содержание автомобильных дорог и инженерных сооружений на них в границах городских округов и поселений в рамках благоустройства	04 09 6000200	500,0	550,0	600,0
	Закупка товаров, работ и услуг для муниципальных нужд в целях оказания муниципальных услуг физическим и юридическим лицам	04 09 6000200 002	500,0	550,0	600,0
	ОЦП "Модернизация и развитие автомобильных дорог общего пользования местного значения в Самарской области на 2009-2015 годы"	04 09 5223500	0,0		
	Бюджетные инвестиции	04 09 5223500 002	0,0		
	Жилищное хозяйство	**05 01**	**60,0**	**80,0**	**80,0**
	Капитальный ремонт муниципального жилищного фонда	05 01 3502000	60,0	80,0	80,0
	Закупка товаров, работ и услуг для муниципальных нужд в целях оказания муниципальных услуг физическим и юридическим лицам	05 01 3502000 002	60,0	80,0	80,0
	Коммунальное хозяйство	**05 02**	**820,0**	**140,0**	**140,0**
	Мероприятия в области коммунального хозяйства	05 02 3510500	120,0	140,0	140,0
	Закупка товаров, работ и услуг для муниципальных нужд в целях оказания муниципальных услуг физическим и юридическим лицам	05 02 3510500 002	120,0	140,0	140,0
	Софинансирование мероприятий по вопросам местного значения, предоставляемые с учетом выполнения показателей социально-экономического развития	05 02 5207903	700,0		
	Закупка товаров, работ и услуг для муниципальных нужд в целях оказания муниципальных услуг физическим и юридическим лицам	05 02 5207903 002	700,0		
	Региональные целевые программы	05 02 5225700	0,0	0,0	0,0
	Бюджетные инвестиции	05 02 5225700 003	0,0	0,0	0,0
	Благоустройство	**05 03**	**4 922,0**	**3 256,0**	**3 178,0**
	Мероприятия по организации и содержанию уличного освещения	05 03 6000100	1 700,0	2 200,0	2 250,0
	Закупка товаров, работ и услуг для муниципальных нужд в целях оказания муниципальных услуг физическим и юридическим лицам	05 03 6000100 002	1 700,0	2 200,0	2 250,0
	Мероприятия по организации и содержанию объектов озеленения	05 03 6000300	25,0	30,0	30,0
	Закупка товаров, работ и услуг для муниципальных нужд в целях оказания муниципальных услуг физическим и юридическим лицам	05 03 6000300 002	25,0	30,0	30,0
	Мероприятия по организации и содержанию мест захоронения	05 03 6000400	50,0	60,0	60,0
	Закупка товаров, работ и услуг для муниципальных нужд в целях оказания муниципальных услуг физическим и юридическим лицам	05 03 6000400 002	50,0	60,0	60,0
	Прочие мероприятия по благоустройству городских округов и поселений	05 03 6000500	1 804,0	966,0	838,0
	Закупка товаров, работ и услуг для муниципальных нужд в целях оказания муниципальных услуг физическим и юридическим лицам	05 03 6000500 002	1 804,0	966,0	838,0
	Софинансирование мероприятий по вопросам местного значения, предоставляемые с учетом выполнения показателей социально-экономического развития	05 03 5207903	1 343,0		
	Закупка товаров, работ и услуг для муниципальных нужд в целях оказания муниципальных услуг физическим и юридическим лицам	05 03 5207903 002	1 343,0		
	Культура	**08 01**	**20,0**	**20,0**	**20,0**
	Мероприятия в сфере культуры и кинематографии	08 01 4400100	20,0	20,0	20,0
	Закупка товаров, работ и услуг для муниципальных нужд в целях оказания муниципальных услуг физическим и юридическим лицам	08 01 4400100 002	20,0	20,0	20,0
	Физическая культура и спорт	**11 01**	**20,0**	**30,0**	**20,0**
	Мероприятия в области здравоохранения, спорта и физической культуры, туризма	11 01 5129700	20,0	30,0	20,0
	Закупка товаров, работ и услуг для муниципальных нужд в целях оказания муниципальных услуг физическим и юридическим лицам	11 01 5129700 002	20,0	30,0	20,0
	ИНЫЕ МЕЖБЮДЖЕТНЫЕ ТРАНСФЕРТЫ	**14 03**	**41 014,5**	**5 655,0**	**5 667,0**
	Межбюджетные трансферты бюджетам муниципальных районов из бюджетов поселений и межбюджетные трансферты бюджетам поселений из бюджетов муниципальных районов на осуществление части полномочий по решению вопросов местного значения в соответствии с заключенными соглашениями	14 03 5210600	41 014,5	5 655,0	5 667,0
	Иные межбюджетные трансферты	14 03 5210600 017	41 014,5	5 655,0	5 667,0
	создание условий для организации обеспечения жителей услугами организаций культуры		*2 160,0*	*3 732,0*	*3 739,0*
	организация библиотечного обслуживания		*1658*	*1886*	*1891*
	размещение заказов на поставки товаров, выполнение работ , оказание услуг для муниципальных нужд		*17*	*17*	*17*
	организация и осуществление мероприятий по работе с детьми и молодежью		*5*	*5*	*5*
	земельный контроль		*10*	*10*	*10*
	ГОЧС		*5*	*5*	*5*
	Бюджетные инвестиции на ОЦП "Чистая вода" на 2010-2015 годы" Корректировка проектно-сметной документации и водоснабжение районного центра Челно-Вершины,II очередь, VI пусковой комплекс		*16684,2*		
	Обеспечение мероприятий по переселению граждан из аварийного жилищного фонда с учетом необходимости развития малоэтажного жилищного строительства		*13389*		
	ОЦП "Модернизация и развитие автомобильных дорог общего пользования местного значения в Самарской области на 2009-2015 годы"		*7086,3*		
	Субсидии на исполнение полномочий по вопросам местного значения расходных обязательств по вопросам местного значения предоставленных с учетом выполнения показателей социально-экономического развития		0		
	создание условий для организации обеспечения жителей услугами организаций культуры		*0*		
	организация библиотечного обслуживания		*0*		
	Другие вопросы в области национальной экономики	**04 12**	**500**		
	ОЦП "Стимулирование развития жилищного строительства Самарской области"	04 12 5228100	*500*		
	Закупка товаров, работ и услуг для муниципальных нужд в целях оказания муниципальных услуг физическим и юридическим лицам	04 12 5228100 002	*500*		
	ИТОГО		**53 792,5**	**15 238,0**	**15 444,0**
	Условно утвержденные расходы	9990000	**0**	**487**	**974**
	Всего с учетом условно утвержденных расходов		**53792,5**	**15725,0**	**16418,0**

Приложение № 4
к Решению Собрания представителей
СП Челно-Вершины
от 02 августа 2013 года №95

Источники финансирования дефицита бюджета сельского поселения Челно-Вершины на 2013 год

код админ	Код бюджетной классификациии	Наименование источника	Сумма, тыс.руб.
493	08 00 00 00 00 0000 000	Остатки средств бюджетов	14 588,2
	08 00 00 00 00 0000 500	Увеличение остатков средств бюджетов	39 204,3
	08 02 00 00 00 0000 500	Увеличение прочих остатков средств бюджетов	39 204,3
	08 02 01 00 00 0000 510	Увеличение прочих остатков денежных средств бюджетов	39 204,3
	08 02 01 00 10 0000 510	Увеличение прочих остатков денежных средств бюджетов	39 204,3
	08 00 00 00 00 0000 600	Уменьшение остатков средств бюджетов	53 792,5
	08 02 00 00 00 0000 600	Уменьшение прочих остатков средств бюджетов	53 792,5
	08 02 01 00 00 0000 610	Уменьшение прочих остатков денежных средств бюджетов	53 792,5
	08 02 01 00 10 0000 610	Уменьшение прочих остатков денежных средств бюджетов поселений	53 792,5
	50 00 00 00 00 0000 000	Итого источников внутреннего финансирования	0,0
		Всего источников финансирования дефицита бюджета	0,0

РЕШЕНИЕ

от 02 августа 2013 года №96

Об утверждении генерального плана сельского поселения Челно-Вершины муниципального района Челно-Вершинский Самарской области

В соответствии с Градостроительным кодексом Российской Федерации, руководствуясь пунктом 20 части 1 статьи 14 Федерального закона от 06.10.2003 №131-ФЗ «Об общих принципах организации местного самоуправления в Российской Федерации», Уставом сельского поселения Челно-Вершины муниципального района Челно-Вершинский Самарской области, с учетом заключения о результатах публичных слушаний по проекту генерального плана сельского поселения Челно-Вершины от 2013 г., Собрание представителей сельского поселения Челно-Вершины муниципального района Челно-Вершинский Самарской области

РЕШИЛО

1. Утвердить генеральный план сельского поселения Челно-Вершины (приложение:положение о территориальном планировании и карты).

2. Опубликовать настоящее решение в газете «Официальный вестник».

3. Настоящее решение вступает в силу после его официального опубликования.

Глава сельского поселения
Челно-Вершины- С.А. Ухтверов

ПОЛОЖЕНИЕ
О ТЕРРИТОРИАЛЬНОМ ПЛАНИРОВАНИИ
СЕЛЬСКОГО ПОСЕЛЕНИЯ ЧЕЛНО-ВЕРШИНЫ
МУНИЦИПАЛЬНОГО РАЙОНА ЧЕЛНО-ВЕРШИНСКИЙ
САМАРСКОЙ ОБЛАСТИ

1. Общие положения

1.1. В соответствии с градостроительным законодательством Генеральный план сельского поселения Челно-Вершины муниципального района Челно-Вершинский Самарской области (далее – Генеральный план) является документом территориального планирования муниципального образования. Генеральным планом определено, исходя из совокупности социальных, экономических, экологических и иных факторов, назначение территорий сельского поселения Челно-Вершины муниципального района Челно-Вершинский Самарской области в целях обеспечения их устойчивого развития, развития инженерной, транспортной и социальной инфраструктур, обеспечения учета интересов граждан и их объединений, Российской Федерации, субъектов Российской Федерации, муниципальных образований.

1.2. Генеральный план разработан в соответствии с Конституцией Российской Федерации, Градостроительным кодексом Российской Федерации, Земельным кодексом Российской Федерации, Федеральным законом «Об общих принципах организации законодательных (представительных) и исполнительных органов государственной власти субъектов Российской Федерации», иными федеральными законами и нормативными правовыми актами Российской Федерации, законами и иными нормативными правовыми актами Самарской области, Уставом сельского поселения Челно-Вершины муниципального района Челно-Вершинский Самарской области, иными нормативными правовыми актами муниципального района Челно-Вершинский Самарской области.

1.3. При осуществлении территориального планирования сельского поселения Челно-Вершины учтены интересы Российской Федерации, Самарской области, муниципального района Челно-Вершинский по реализации полномочий федеральных органов государственной власти, органов государственной власти Самарской области и органов местного самоуправления муниципального района Челно-Вершинский, а также необходимость создания благоприятных условий для реализации на территории Самарской области приоритетных национальных проектов, федеральных и областных целевых программ, программ развития муниципального района Челно-Вершинский.

1.4. Генеральный план разработан на основе Стратегии социально-экономического развития Самарской области на период до 2020 года, одобренной постановлением Правительства Самарской области от 09.10.2008 № 129 , планов и программ комплексного социально-экономического развития муниципального района Челно-Вершинский и сельского поселения Челно-Вершины.

1.5. При подготовке Генерального плана учтены:

программы, принятые в установленном порядке и реализуемые за счет средств федерального бюджета, бюджета Самарской области, бюджета муниципального района Челно-Вершинский, бюджета сельского поселения Челно-Вершины;

решения органов государственной власти, органов местного самоуправления, иных главных распорядителей средств соответствующих бюджетов, предусматривающие создание на территории сельского поселения Челно-Вершины объектов федерального значения, объектов регионального значения, объектов местного значения;

инвестиционные программы субъектов естественных монополий, организаций коммунального комплекса;

сведения, содержащиеся в федеральной государственной информационной системе территориального планирования;

Схема территориального планирования Самарской области, утвержденная постановлением Правительства Самарской области от 13.12.2007 № 261;

Схема территориального планирования муниципального района Челно-Вершинский Самарской области, утвержденная решением Собрания представителей муниципального района Челно-Вершинский Самарской области от № ____,

предложения заинтересованных лиц.

1.6. Генеральный план включает:

карту границ населенных пунктов, входящих в состав сельского поселения Челно-Вершины муниципального района Челно-Вершинский Самарской области (М 1:25 000);

карту функциональных зон сельского поселения Челно-Вершины муниципального района Челно-Вершинский Самарской области (М 1:25 000);

карту функциональных зон сельского поселения Челно-Вершины муниципального района Челно-Вершинский Самарской области (М 1:10 000);

карты планируемого размещения объектов местного значения сельского поселения Челно-Вершины муниципального района Челно-Вершинский Самарской области.

1.7. Положение о территориальном планировании сельского поселения Челно-Вершины муниципального района Челно-Вершинский Самарской области включает:

сведения о видах, назначении и наименованиях планируемых для размещения объектов местного значения сельского поселения Челно-Вершины, их основные характеристики, их местоположение (для объектов местного значения, не являющихся линейными объектами, указываются функциональные зоны), а также характеристики зон с особыми условиями использования территорий в случае, если установление таких зон требуется в связи с размещением данных объектов;

параметры функциональных зон, а также сведения о планируемых для размещения в них объектах федерального значения, объектах регионального значения, объектах местного значения муниципального района Челно-Вершинский, объектов местного значения сельского поселения Челно-Вершины, за исключением линейных объектов.

1.8. Карты планируемого размещения объектов местного значения сельского поселения Челно-Вершины включают:

карту планируемого размещения объектов инженерной инфраструктуры местного значения

ОФИЦИАЛЬНО

сельского поселения Челно-Вершины муниципального района Челно-Вершинский Самарской области (М 1:5 000);

карту планируемого размещения объектов транспортной инфраструктуры местного значения сельского поселения Челно-Вершины муниципального района Челно-Вершинский Самарской области (М 1:10 000);

карту планируемого размещения объектов местного значения сельского поселения Челно-Вершины муниципального района Челно-Вершинский Самарской области (М 1:5 000).

1.9. На картах планируемого размещения объектов местного значения сельского поселения Челно-Вершины отображаются планируемые для размещения объекты местного значения – объекты капитального строительства, иные объекты, территории, которые необходимы для осуществления органами местного самоуправления сельского поселения Челно-Вершины полномочий по вопросам местного значения сельского поселения и в пределах переданных государственных полномочий в соответствии с федеральными законами, законами Самарской области, актами Администрации Челно-Вершины и оказывают существенное влияние на социально-экономическое развитие сельского поселения Челно-Вершины.

1.10. Виды объектов местного значения сельского поселения Челно-Вершины, отображенные на картах планируемого размещения объектов местного значения сельского поселения Челно-Вершины, соответствуют требованиям части 2.1 статьи 5 закона Самарской области от 12.07.2006 № 90-ГД «О градостроительной деятельности на территории Самарской области».

1.11. Реализация Генерального плана обеспечивается путем выполнения мероприятий, которые предусмотрены программами социально-экономического развития и целевыми программами, утверждаемыми органами местного самоуправления сельского поселения Челно-Вершины и реализуемыми за счет средств бюджета, или нормативными правовыми актами Администрации сельского поселения Челно-Вершины об установлении отдельных расходных обязательств, или инвестиционной программой организации комунального комплекса. Указанные мероприятия могут включать:

1) подготовку и утверждение документации по планировке территории в соответствии с Генеральным планом;

2) принятие в порядке, установленном законодательством Российской Федерации, решений о резервировании земель, об изъятии, в том числе путем выкупа, земельных участков для муниципальных нужд, о переводе земель или земельных участков из одной категории в другую;

3) создание объектов местного значения сельского поселения Челно-Вершины на основании документации по планировке территории.

1.12. Программы, реализуемые за счет средств бюджета сельского поселения Челно-Вершины, решения органов местного самоуправления сельского поселения Челно-Вершины, предусматривающие создание объектов местного значения сельского поселения Челно-Вершины, инвестиционные программы субъектов естественных монополий, организации коммунального комплекса принимаются до утверждения Генерального плана и предусматривающие создание объектов местного значения сельского поселения Челно-Вершины, подлежащих в соответствии с частью 2.1 статьи 5 Закона Самарской области от 12.07.2006 № 90-ГД «О градостроительной деятельности на территории Самарской области» отображению в Генеральном плане, не рассматриваются Генеральным планом. Генеральный план подлежит в двухмесячный срок с даты утверждения Генерального плана приведению в соответствие с Генеральным планом.

1.13. В случае если программы, реализуемые за счет средств бюджета сельского поселения Челно-Вершины, решения органов местного самоуправления сельского поселения Челно-Вершины, предусматривающие создание объектов местного значения сельского поселения Челно-Вершины, инвестиционные программы субъектов естественных монополий, организации коммунального комплекса принимаются после утверждения Генерального плана и предусматривают создание объектов местного значения сельского поселения Челно-Вершины, подлежащих в соответствии с частью 2.1 статьи 5 Закона Самарской области от 12.07.2006 № 90-ГД «О градостроительной деятельности на территории Самарской области» отображению в Генеральном плане, но не предусмотренных Генеральным планом, в Генеральный план в пятимесячный срок с даты утверждения таких программ и принятия таких решений вносятся соответствующие изменения.

1.14. Указанные в настоящем Положении характеристики планируемых для размещения объектов местного значения сельского поселения Челно-Вершины (площадь, протяженность, количество мест и иные) являются ориентировочными и подлежат уточнению в документации по планировке территории и в проектной документации на соответствующие объекты.

1.15. Характеристики зон с особыми условиями использования территории планируемых объектов местного значения сельского поселения Челно-Вершины, в случае если установление таких зон предусмотрено в связи с размещением данных объектов, определены в соответствии с законодательством Российской Федерации.

Размеры санитарно-защитных зон планируемых объектов местного значения сельского поселения Челно-Вершины, являющихся источниками воздействия на среду обитания, определены в соответствии с СанПиН 2.2.1/2.1.1.1200-03 «Санитарно-защитные зоны и санитарная классификация предприятий, сооружений и иных объектов», утвержденными Постановлением Главного государственного санитарного врача РФ от 25.09.2007 № 74 (далее также – СанПиН 2.2.1/2.1.1.1200-03).

Размеры санитарно-защитных зон планируемых объектов местного значения сельского поселения Челно-Вершины, являющихся источниками воздействия на среду обитания, для которых СанПиН 2.2.1/2.1.1.1200-03 не установлены размеры санитарно-защитной зоны, и рекомендуемые разрывы, а также размеры санитарно-защитных зон планируемых объектов местного значения сельского поселения Челно-Вершины I - III класса опасности определяются проектами ориентировочного размера санитарно-защитной зоны соответствующих объектов.

1.16. Отображение на картах Генерального плана планируемых для размещения объектов федерального значения, объектов регионального значения, объектов местного значения муниципального района Челно-Вершинский не определяет их местоположение, а осуществляется в целях определения функциональных зон их размещения.

1.17. Отображение на картах Генерального плана существующих и планируемых объектов, не являющихся объектами федерального значения, объектами регионального значения, объектами местного значения, осуществляется в информационных целях.

2. Сведения о видах, назначении и наименованиях планируемых для размещения объектов местного значения сельского поселения Челно-Вершины муниципального района Челно-Вершинский Самарской области, их основные характеристики и местоположение

2.1. Объекты местного значения в сфере физической культуры и массового спорта

№п/п	Назначение инаименование объекта	Местоположениеобъекта	В и д работ, которыйпланируется в целяхразмещения объекта	Срок,до которого планируется размещение объекта. г.	Основные характеристики объекта	Характеристики зон с особыми условиями использования территорий
земельногоучастка. га	Площадь объекта.га	Иные характеристики				
1.	Спортивные площадки	село Челно-Вершины, ул. Юбилейная	строительство 2033	0,32	хоккейная коробка (летом универсальная игровая площадка) 0,18 га	Установление зон с особыми условиями использования территорий в связи с размещением объекта не требуется
2.	Спортивные площадки	село Челно-Вершины, ул. Солнечная	строительство 2033	0,54	футбольное поле площадью 60х90 квм	
3.	Спортивные площадки	село Заиткино, площадка № 2	строительство 2033	0,42	площадка (30х60 кв.м), 3 теннисных корта (20х40 кв.м)	
4.	Спортивные площадки	село Заиткино, площадка № 4	строительство 2033	0,1	хоккейная площадка площадью 0,18 га	
5.	Культурно-спортивный комплекс	село Челно-Вершины, площадка № 2	строительство 2033	0,1	универсальный зал площадью 12х24 квм	
6.	Спортивный комплекс	село Челно-Вершины, ул. Почтовая, 17а	строительство 2033	0,4335	игровое поле площадью 18х36 кв.м, зал площадью 12х12 кв.м, бассейн площадью зеркала воды 32х25 кв.м	
Почтовая, 15	Спортивная зона у стадиона «Орбита» реконструкция 2033	село Челно-Вершины, к югу от ул.	строительство	0,9966	в соответствии с СанПиН 2.2.1/2.1.1.1200-03 ориентировочный размер санитарно-защитной зоны объекта – 100 м	
Промышленная,	Спортивная зона с ипподромом реконструкция 2033	село Челно-Вершины, к югу от ул.		1,1400	в соответствии с СанПиН 2.2.1/2.1.1.1200-03 ориентировочный размер санитарно-защитной зоны объекта – 300 м	

2.2. Объекты местного значения в сфере культуры

№п/п	Назначение инаименование объекта	Местоположениеобъекта	В и д работ, которыйпланируется в целяхразмещения объекта	Срок,до которого планируется размещение объекта. г.	Основные характеристики объекта	Характеристики зон с особыми условиями использования территорий (ЗСО)
земельногоучастка	Площадь объекта.	Иные характеристики				
Почтовая,15	Районный дом культуры «Орфей» реконструкция 2033	село Челно-Вершины, ул.			600 мест	Установление зон с особыми условиями использования территорий в связи с размещением объекта не требуется

2.3. Объекты местного значения в сфере создания условий для массового отдыха жителей и организации обустройства мест массового отдыха населения

№п/п	Назначение инаименование объекта	Местоположениеобъекта	В и д работ, которыйпланируется в целяхразмещения объекта	Срок,до которого планируется размещение объекта. г.	Основные характеристики объекта	Характеристики зон с особыми условиями использования территорий (ЗСО)
земельногоучастка	Площадь объекта. га	Иные характеристики				
1	Объект отдыха и туризма реконструкция 2033	село Челно-Вершины, в том числе:				Установление зон с особыми условиями использования территорий в связи с размещением объекта не требуется
1,9494	парк	ул. Почтовая у пруда на реке Челнинка				
1	зона отдыха	ул. Почтовая				
0,2426	сквер	между ул. Почтовая и ул. Проломная				
1,0879	сквер	между ул. Солнечная и ул. Степная				
0,7275	сквер	ул. Тополиная				
0,6521	сквер	площадка № 2				
4,8311	парк с прудом					
2.	Зона спортивного отдыха строительство 2033	село Челно-Вершины, в том числе:				
1,7155	ул. Юбилейная включает спортивную площадку	к северу от площадки № 3 по ул. Солнечная включает спортивные площадки площадью 0,54 га				
1,7089	к югу от площадки № 3 по ул. Солнечная включает спортивные площадки площадью 0,42 га					
2,2457	площадка № 2 включает спортивные площадки площадью 0,42 га					
2,449						
3.	Сквер с прудом строительство 2033	село Заиткино, ул. Зеленая, ул. Выхитова				
1,359						
4.	Зона спортивного отдыха строительство 2033	село Заиткино, площадка № 4				
0,8214	включает хоккейную коробку площадью 0,18 га					

2.4. Объекты местного значения в сфере создания условий для обеспечения жителей поселения услугами бытового обслуживания

№п/п	Назначение инаименование объекта	Местоположениеобъекта	В и д работ, которыйпланируется в целяхразмещения объекта	Срок,до которого планируется размещение объекта. г.	Основные характеристики объекта	Характеристики зон с особыми условиями использования территорий (ЗСО)
земельногоучастка	Площадь объекта	Иные характеристики				
1	Предприятие коммунально-бытового обслуживания строительство 2033	село Челно-Вершины,			прачечная на 450 кг белья в смену; баня на 35 мест, химчистка	В соответствии с СанПиН 2.2.1/2.1.1.1200-03 ориентировочный размер санитарно-защитной зоны объекта – 100 м
Площадка № 2						

2.5. Объекты местного значения в сфере водоснабжения

№п/п	Назначение инаименование объекта	Местоположениеобъекта	В и д работ, которыйпланируется в целяхразмещения объекта	Срок,до которого планируется размещение объекта. г.	Основные характеристики объекта	Характеристики зон с особыми условиями использования территорий (ЗСО)
						Протяженность, км
Иные характеристики						
1	Водопроводные сети строительство 2033	село Челно-Вершины, в том числе:				В соответствии с СанПиН 2.1.4.1110-02 ширину санитарно-защитной полосы следует принимать по обе стороны от крайних линий водопровода:при отсутствии грунтовых вод - не менее 10 м при диаметре водоводов до 1000 мм и не менее 20 м при диаметре водоводов более 1000 мм; при наличии грунтовых вод - не менее 50 м вне зависимости от диаметра водоводов
		улица Майская				1,372
		площадка № 1				1,53
		площадка № 2				2,466
		площадка № 3				0,35
2.	Водопроводные сети строительство 2033	село Заиткино, в том числе:				
		улица Пролетарская				0,35
		площадка № 4				1,247

2.6. Объекты местного значения в сфере водоотведения

№п/п	Назначение инаименование объекта	Местоположениеобъекта	В и д работ, которыйпланируется в целяхразмещения объекта	Срок,до которого планируется размещение объекта. г.	Основные характеристики объекта	Характеристики зон с особыми условиями использования территорий (ЗСО)
						Протяженность, км
Иные характеристики						
1	Канализационные очистные сооружения строительство 2033	село Челно-Вершины на западе за границей села реконструкция 2033				В соответствии с СанПиН 2.2.1/2.1.1.1200-03 ориентировочный размер санитарно-защитной зоны объекта – 20 м
2.	Сети канализации строительство 2033	село Челно-Вершины, в том числе:				В соответствии с табл. 15 СП 42.13330 определяется на стадии проекта планировки территории
		площадка № 1				1,307 Кб
		ул. Аэродромная, ул. Старшинова, ул.Октябрьская, ул.Почтовая, проезд №7, проезд № 8, проезд № 9				4,486 НК – 1,001Кб - 2,885
		площадка № 2				2,090 Кб
		площадка № 3				1,263 Кб
3.	Сети канализации строительство 2033	село Заиткино, площадка № 4				1,263 Кб
4.	Канализационные насосные станции реконструкция 2033	село Челно-Вершины, ул. Октябрьская			производительность 90 куб.м/сут	В соответствии с СанПиН 2.2.1/2.1.1.1200-03 ориентировочный размер санитарно-защитной зоны объекта – 20 м
5.	Канализационные насосные станции строительство 2033	село Заиткино, площадка № 4				

2.7. Объекты местного значения в сфере газоснабжения

№п/п	Назначение инаименование объекта	Местоположениеобъекта	В и д работ, которыйпланируется в целяхразмещения объекта	Срок,до которого планируется размещение объекта. г.	Основные характеристики объекта	Характеристики зон с особыми условиями использования территорий (ЗСО)
						Протяженность, км
Иные характеристики						
1.	Газопровод низкого давления строительство 2033	село Челно-Вершины, в том числе:				В соответствии с Правилами охраны газораспределительных сетей, утвержденными Постановлением Правительства Российской Федерации от 20.11.2000 № 878, вдоль трасс наружных газопроводов охранные зоны устанавливаются в виде территории, ограниченной условными линиями, проходящими на расстоянии 2 метров с каждой стороны газопровода; вдоль трасс подземных газопроводов из полиэтиленовых труб при использовании медного провода для обозначения трассы газопровода - в виде территории, ограниченной условными линиями, проходящими на расстоянии 3 метров от газопровода со стороны провода и 2 метров - с противоположной стороны
		площадка № 1				1,3
		площадка № 2				2,24
		площадка № 3				0,86
		ул. Майская				0,65
2.	Газопровод высокого давления строительство 2033	село Челно-Вершины, площадка № 3				0,17
3.	Газопровод низкого давления строительство 2033	село Заиткино, в том числе:				
		площадка № 4				0,7
		ул. Пролетарская, ул. Северная				0,51
4.	Газопровод высокого давления строительство 2033	село Заиткино, площадка № 4				
5.	Газопровод низкого давления строительство 2033	поселок Трехозерный, ул. Трехозерная				
6.	Шкафной газорегуляторный пункт (ШГРП) строительство 2033	село Заиткино, площадка № 4			производительность до 20 куб.м/час	В соответствии с Правилами охраны газораспределительных сетей, утвержденными Постановлением Правительства Российской Федерации от 20.11.2000 № 878, охранная зона устанавливается в виде территории, ограниченной замкнутой линией, проведенной на расстоянии 10 метров от границ объекта
	Шкафной газорегуляторный пункт (ШГРП) строительство 2033	село Челно-Вершины, в том числе:				В соответствии с Правилами охраны газораспределительных сетей, утвержденными Постановлением Правительства Российской Федерации от 20.11.2000 № 878, вдоль трасс наружных газопроводов охранные зоны устанавливаются в виде территории, ограниченной условными линиями, проходящими на расстоянии 2 метров с каждой стороны газопровода; вдоль трасс подземных газопроводов из полиэтиленовых труб при использовании медного провода для обозначения трассы газопровода - в виде территории, ограниченной условными линиями, проходящими на расстоянии 3 метров от газопровода со стороны провода и 2 метров - с противоположной стороны
		площадка № 1 производительность до 130 куб.м/час				
		площадка № 2 производительность до 550 куб.м/час				
		площадка № 3 производительность до 50 куб.м/час				

2.8. Объекты местного значения в сфере электроснабжения

№п/п	Назначение инаименование объекта	Местоположениеобъекта	В и д работ, которыйпланируется в целяхразмещения объекта	Срок,до которого планируется размещение объекта. г.	Основные характеристики объекта	Характеристики зон с особыми условиями использования территорий (ЗСО)
						Протяженность, км
Иные характеристики						
1	Комплектные трансформаторные подстанции строительство 2033	село Челно-Вершины, в том числе:				В соответствии с СанПиН 2.1/2.1.1.1200-03 размер санитарно-защитной зоны устанавливается в зависимости от типа (открытые, закрытые), мощности на основании расчетов физического воздействия на атмосферный воздух, а также результатов натурных измерений.
		площадка № 1				ТП-10/ 04 кВ, мощность – 1х100кВА
		площадка № 2				2 шт., ТП-10/04 кВ, мощность – 1х250кВА
		площадка № 3				ТП-10/ 04 кВ, мощность – 1х63кВА
		ул. Железнодорожная				ТП-10/04 кВ, мощность – 1х400кВА
2	Воздушные линии электропередачи строительство 2033	село Челно-Вершины, в том числе:				В соответствии с Правилами установления охранных зон объектов электросетевого хозяйства и особых условий использования земельных участков, расположенных в границах таких зон, утвержденными Постановлением Правительства Российской Федерации от 24.02.2009 № 160, размер охранной зоны – 10 м по обе стороны от крайних проводов (5 м – для линий с самонесущими или изолированными проводами, размещенных в границах населенных пунктов)
		площадка № 1 напряжение – 10 кВ				0,3
		площадка № 2 напряжение – 10 кВ				0,3
		площадка № 3 напряжение – 10 кВ				0,1
		ул. Железнодорожная напряжение – 10 кВ				0,1

2.9. Объекты местного значения в сфере обеспечения жителей поселения услугами связи

№п/п	Назначение инаименование объекта	Местоположениеобъекта	В и д работ, которыйпланируется в целяхразмещения объекта	Срок,до которого планируется размещение объекта. г.	Основные характеристики объекта	Характеристики зон с особыми условиями использования территорий (ЗСО)
						Протяженность, км
Иные характеристики						
1.	Шкафы распределительные строительство 2033	село Челно-Вершины, в том числе:				
		площадка № 2				тип – ШР-300
		площадка № 3				тип – ЯКГ-20
2.	Ящик кабельный строительство 2033	село Заиткино, площадка № 4				
3.	Кабель связи строительство 2033	село Челно-Вершины, ул. Почтовая, ул. Центральная, ул. №3, ул. Цветочная, ул. Старшинова, ул. Солнечная, ул. №8				7,5

2.10. Объекты местного значения в сфере транспортной инфраструктуры

№п/п	Назначение инаименование объекта	Местоположениеобъекта	В и д работ, которыйпланируется в целяхразмещения объекта	Срок,до которого планируется размещение объекта. г.	Основные характеристики объекта	Характеристики зон с особыми условиями использования территорий (ЗСО)
						Протяженность, км
Иные характеристики						
1	Улицы и автомобильные дороги местного значения строительство 2033	село Челно-Вершины, в том числе:		реконструкция 2033		Установление зон с особыми условиями использования территорий в связи с размещением объекта не требуется
		ул. Советская				0,47
		ул. Советская				0,620
		пер. Советский				0,14
		ул. Гагарина				0,25
		ул. Гагарина_1				0,25
		ул. Полевая				1,230
		ул. Октябрьская				1,200
		ул. Колхозная				0,58
		ул. Коммунистическая				1,370
		ул. Комсомольская				0,6
		пер. Комсомольский				0,285
		пер.Комсомольский_1				0,29
		ул. Новая				1,400
		ул. Инкубаторная				0,680
		ул. Инкубаторная				0,350
		ул. Коммунальная				0,600
		ул. Шоссейная				1,300
		ул.Шоссейная				0,180
		ул. Набережная				0,805
		ул. Проломная				0,660
		ул. Железнодорожная				0,95
		ул. Приоважная				0,700
		ул. Мичурина				0,35
		ул. Вокзальная				0,25
		пер. Специалистов				0,25
		ул. Кооперативная				0,575
		ул. Кооперативная				0,2
		ул. Первомайская				0,770
		ул. Заводская				0,315
		ул. Механическая				0,20
		ул. Рабочая				0,3
		ул. 40 лет Октября				0,590
		ул. 40 лет Октября_1				0,240
		ул. Элеваторная				0,410
		ул. Майская				0,55
		ул. Луговая				0,77
		ул. мкр. Строителей				0,280
		пер. Солнечный				0,35
		ул. Степная				0,35
		Пер. Степной				0,15
		ул. Дружбы				0,72
		ул. Надежды				0,330

ОФИЦИАЛЬНО

второстепенная ул. Толстого 0,530
второстепенная ул. Пушкина 0,340
второстепенная ул.Дачная 0,710
второстепенная ул. Тополиная 0,470
основная ул. Тополиная_1 0,225
второстепенная ул. Мира 1,140
основная ул. Южная 0,475
второстепенная ул. Горького 0,425
второстепенная ул. Юбилейная 0,730
второстепенная ул. 1 микрорайон 0,32
второстепенная ул. 2 микрорайон 0,39
второстепенная ул. Молодежная 0,45
второстепенная Проезд №6 (проезд от ул. Советская до ул. Шоссейная) 1,3
второстепенная Проезд №7(проезд через плотину от ул. Октябрьская до ул. Инкубаторная) 0,88 проезд

п. Трёхозёрный
основная ул. Трехозерная 0,610

д. Солдатские Челны
основная ул. Солдат-Челнинская 1,895

с. Заиткино
основная ул. М. Джалиля 0,760
основная ул. Вахитова 0,620
второстепенная ул. Садовая 0,22
основная ул. Зеленая 0,66
второстепенная ул. Победы 0,3
основная ул. Целинная 0,5
основная ул. Аэродромная 0,58
основная ул. Пролетарская 0,602
основная ул. Озерная 0,903
второстепенная ул. Северная 0,340
Улицы и автомобильные дороги местного значения с. Челно-Вершины
строительство 2033 продолжение Майская 0,275
основная ул. Дорожная 0,51
второстепенная Проезд №4 (вдоль западной границы н.п.) 3,06 проезд
Проезд №8 (проезд от ул. Железнодорожная до ул. Почтовая, от план. Спорткомплекса) 0,46 проезд
с. Челно-Вершины, Площадка №1, Площадка №2
главная ул. Демократическая 1,211
основная ул. Цветочная 1,172
основная ул. Граничная 1,218
главная Улица №1 1,210
второстепенная Улица №2 0,875
второстепенная Улица №3 0,695
второстепенная Улица №4 0,573
второстепенная Улица №5 0,740
второстепенная-основная Улица №6 0,385
проезд Проезд №1 0,350
проезд Проезд №2 0,960
проезд Проезд №3 1,560
проезд с. Челно-Вершины, Площадка №3
Улица №10
Улица №11

с. Заиткино
Проезд №5 (проезд от продолж. Ул. Шоссейная к посёлку Трёхозёрный) 0,780 проезд
Проезд №9 (проезд паралл. Ул. Зелёная, у Площадки №4) 0,375 проезд
с. Заиткино, Площадка №4
второстепенная Улица №7 0,330
второстепенная Улица №8 0,300
второстепенная Улица №9 0,330

2.11. Объекты местного значения в сфере защиты населения и территории поселения от чрезвычайных ситуаций природного и техногенного характера
№п/п Назначение инаименование объекта Местоположениеобъекта В и д работ, которыйпланируется в целяхразмещения объекта Срок,до которого планируется размещение объекта, г. Основные характеристики объекта Характеристики зон с особыми условиями использования территорий (ЗСО)
Иные характеристики Протяженность, км
1 Плотина село Челно-Вершины, проезд № 7, на реке Челнинка строительство 2033 протяжённость ориентир. 150 м плотина
Установление зон с особыми условиями использования территорий в связи с размещением объекта не требуется

2.12. Объекты местного значения в сфере обеспечения первичных мер пожарной безопасности в границах населенных пунктов
№п/п Назначение инаименование объекта Местоположениеобъекта В и д работ, которыйпланируется в целяхразмещения объекта Срок,до которого планируется размещение объекта, г. Основные характеристики объекта Характеристики зон с особыми условиями использования территорий (ЗСО)
П л о щ а д ь земельногоучастка Площадь объекта, га Иные характеристики
1 Пожарный пирс село Челно-Вершины, проезд № 7, на реке Челнинка строительство 2033 0,8 площадка с твердым покрытием размером не менее 12х12 м
Установление зон с особыми условиями использования территорий в связи с размещением объекта не требуется

3. Параметры функциональных зон, а также сведения о планируемых для размещения в них объектах регионального значения, объектах местного значения муниципального района Челно-Вершинский, объектах местного значения сельского поселения Челно-Вершины, за исключением линейных объектов

Описание и параметры функциональных зон
Вид зоны (подзоны) Тип застройки Площадь, га Максимальная этажность застройки
Максимальный размер санитарно-защитной зоны расположенных или планируемых к расположению в зоне объектов (метров)(устанавливается только для производственных, сельскохозяйственных зон и зон специального назначения)
Жилая зона (Ж), включающая подзоны: 3 -
Ж 258,7921 - -
объекты местного значения муниципального района:- дошкольное образовательное учреждение «Зорька» в селе Челно-Вершины, ул. Советская, 7А (реконструкция);- дошкольное образовательное учреждение «Колобок» в селе Челно-Вершины, микрорайон Строителей, 2А (реконструкция);- дошкольное образовательное учреждение «Солнышко» в селе Челно-Вершины, 1 микрорайон, 11А (реконструкция);- дошкольное образовательное учреждение «Ромашка» в селе Челно-Вершины, III микрорайон, 2А (реконструкция);- дошкольное образовательное учреждение в селе Челно-Вершины, Площадка №2, 25 мест, площадь участка 0,2 га;- дошкольное образовательное учреждение в селе Заиткино, Площадка №4, 25 мест, площадь участка 0,2 га;- общеобразовательное учреждение в селе Челно-Вершины, ул. Почтовая, 10 (реконструкция);- фельдшерско-акушерский пункт в селе Заиткино, ул. Зеленая **объекты местного значения сельского поселения:-** канализационные насосные станции в селе Челно-Вершины, ул. Октябрьская (реконструкция);- шкафной газорегуляторный пункт (ШГРП) в селе Заиткино, площадка № 4;- комплектные трансформаторные подстанции в селе Челно-Вершины, площадка № 2;- комплектные трансформаторные подстанции в селе Челно-Вершины, площадка № 3;- шкафы распределительные в селе Челно-Вершины, площадка № 2;- шкафы распределительные в селе Челно-Вершины, площадка № 3;- ящик кабельный в селе Заиткино, площадка № 4.

Развитие жилой зоны в селе Челно-Вершины планируется на следующих площадках: 1) на свободных территориях в границах населенного пункта до 2023 года:- на площадке № 1 общей площадью территории – 11 га (планируется размещение 50 индивидуальных жилых домов, ориентировочная общая площадь жилищного фонда – 7500 кв.м, расчетная численность населения – 150 человек);2) на свободных территориях в границах населенного пункта до 2023 года:- на площадке № 2 общей площадью территории – 27,6991 га (планируется размещение 120 одноквартирных жилых дома, ориентировочная общая площадь жилищного фонда – 18000 кв.м, расчетная численность населения – 360 человек);3) на свободных территориях в границах населенного пункта до года:- на площадке № 3 общей площадью территории – 7,3442 га (планируется размещение 17 индивидуальных жилых домов, ориентировочная общая площадь жилищного фонда – 2550 кв.м, расчетная численность населения – человек);4) за счет уплотнения существующей застройки до года:- продолжение застройки по ул. Майская в южном направлении общей площадью территории – 5,7927 га (планируется размещение 16 индивидуальных жилых домов, ориентировочная общая площадь жилищного фонда – 2400 кв.м, расчетная численность населения – 48 человек). **Развитие жилой зоны в селе Заиткино до 2033 года планируется на следующих площадках:** 1) на свободных территориях в границах населенного пункта:- на площадке № 4 общей площадью территории – 5,7829 га (планируется размещение 7 индивидуальных жилых домов, ориентировочная общая площадь жилищного фонда – 1050 кв.м, расчетная численность населения – 21 человек);2) за счет уплотнения существующей застройки:- продолжение застройки по ул. Пролетарская и ул. Северная в восточном направлении общей площадью территории – 2,7578 га (планируется размещение 16 индивидуальных жилых домов, ориентировочная общая площадь жилищного фонда – 2400 кв.м, расчетная численность населения – 48 человек). **Развитие жилой зоны в посёлке Трехозерный до 2033 года планируется на следующих площадках:** за счет уплотнения существующей застройки:- продолжение застройки по ул. Трехозерная в западном направлении общей площадью территории – 2,1041 га (планируется размещение 10 индивидуальных жилых домов, ориентировочная общая площадь жилищного фонда – 1500 кв.м, расчетная численность населения – 30 человек).

Общественно-деловая зона (О), включающая подзоны:
О 37,169 4 -
объекты местного значения муниципального района:- дом культуры «Орфей» в селе Челно-Вершины, ул. Почтовая, 15 (реконструкция);**объекты местного значения сельского поселения:-** культурно-спортивный комплекс в селе Челно-Вершины, площадка № 2;- комплектные трансформаторные подстанции в селе Челно-Вершины, площадка № 2.

Зона рекреационного назначения (Р), включающая подзоны:
Р 128,4057 - -
объекты местного значения муниципального района:- спортивный комплекс в селе Челно-Вершины, ул. Почтовая, 17а;**объекты местного значения сельского поселения:-** спортивные площадки в селе Челно-Вершины, ул. Юбилейная;- спортивные площадки в селе Заиткино, площадка № 4;- спортивные площадки в селе Челно-Вершины, ул. Солнечная;- спортивные площадки в селе Челно-Вершины, площадка № 2;- спортивная зона у стадиона «Орбита» в селе Челно-Вершины, к югу от ул. Почтовая, (реконструкция);- спортивная зона у ипподрома в селе Челно-Вершины, к югу от ул. Промышленная, (реконструкция);- объект отдыха и туризма в селе Челно-Вершины, ул. Почтовая (реконструкция);- объект отдыха и туризма в селе Челно-Вершины, ул. Почтовая (реконструкция);- объект отдыха и туризма в селе Челно-Вершины, между ул. Почтовая и ул. Проломная (реконструкция);- объект отдыха и туризма в селе Челно-Вершины, между ул. Солнечная и ул. Степная;- объект отдыха и туризма в селе Челно-Вершины, ул. Тополиная;- объект отдыха и туризма в селе Челно-Вершины, площадка № 2;- зона спортивного отдыха в селе Челно-Вершины, ул. Юбилейная;- зона спортивного отдыха в селе Челно-Вершины, к северу от площадки № 3 по ул. Солнечная;- зона спортивного отдыха в селе Челно-Вершины, к югу от площадки № 3 по ул. Солнечная;- зона спортивного отдыха в селе Челно-Вершины, площадка № 2;- сквер с прудом в селе Заиткино, ул. Зеленая, ул. Выхитова;- зона спортивного отдыха в селе Заиткино, площадка № 4;- канализационные насосные станции в селе Заиткино, площадка № 4;- комплектные трансформаторные подстанции в селе Челно-Вершины, ул. Железнодорожная;- шкафной газорегуляторный пункт (ШГРП) в селе Челно-Вершины, площадка № 2;- шкафной газорегуляторный пункт (ШГРП) в селе Челно-Вершины, площадка № 3;- пожарный пирс село Челно-Вершины, проезд № 7, на реке Челнинка.

Зона сельскохозяйственного использования (Сх), включающая подзоны:
СХ1 сельхозугодья 5227,9041
СХ2-0 объекты сельскохозяйственного назначения, дачного хозяйства, садоводства и огородничества 69,407
СХ2-2 объекты сельскохозяйственного назначения 29,7456 2 100
СХ2-3 объекты сельскохозяйственного назначения 8,0564 2 50
Зона производственного использования (П), включающая подзоны:
П1-0 производственная и коммунально-складская зона 23,3066 3 500
П1-2 производственная и коммунально-складская зона 6,3861 3 300
П1-3 производственная и коммунально-складская зона 12,7387 3 100
П1-4 производственная и коммунально-складская зона 48,4356 3
П2 коммунально-складская зона 17,4624 3
объекты регионального значения: - пожарное депо на 2 машино-выезда в селе Челно-Вершины, ул. Шоссейная;- предприятие коммунально-бытового обслуживания в селе Челно-Вершины, Площадка №2.

Зона инженерной и транспортной инфраструктуры (ИТ), включающая подзоны:
ИТ 270,5564
объекты регионального значения: - взлетно-посадочная полоса на юге за границей села Челно-Вершины;**объекты местного значения сельского поселения:-** канализационные очистные сооружения в селе Челно-Вершины на западе за границей села (реконструкция).

Зона специального назначения (Сп), включающая подзоны:
Сп1 кладбища 34,149 50
Сп4 подзоны ТБО, санкционированные свалки, объекты размещения промышленных отходов 60,218 500
объекты местного значения муниципального района:- полигон ТБО в 500 метрах севернее поселка Трехозерный.

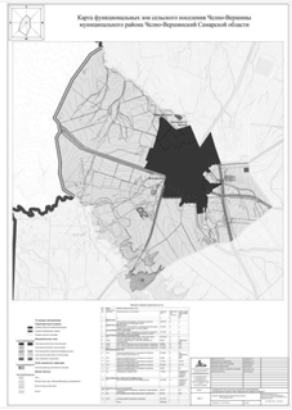

ОФИЦИАЛЬНО

СОБРАНИЕ ПРЕДСТАВИТЕЛЕЙ
СЕЛЬСКОГО ПОСЕЛЕНИЯ
ЧЕЛНО-ВЕРШИНЫ МУНИЦИПАЛЬНОГО РАЙОНА
ЧЕЛНО-ВЕРШИНСКИЙ
САМАРСКОЙ ОБЛАСТИ
РЕШЕНИЕ
от 02 августа 2013 года № 97

Об утверждении схемы водоснабжения, водоотведения и теплоснабжения сельского поселения Челно-Вершины муниципального района Челно-Вершинский Самарской области

Руководствуясь пунктом 4 части 1 статьи 14 Федерального закона от 06.10.2003 №131-ФЗ «Об общих принципах организации в Российской Федерации», Уставом сельского поселения Челно-Вершины муниципального района Челно-Вершинский Самаркой области, с учетом заключения по результатам публичных слушаний, Собрание представителей сельского поселения Челно-Вершины муниципального района Челно-Вершинский Самарской области

РЕШИЛО:

1. Утвердить схемы водоснабжения, водоотведения и теплоснабжения сельского поселения Челно-Вершины муниципального района Челно-Вершинский Самарской области (приложение: схемы водоснабжения, водоотведения и теплоснабжения).
2. Опубликовать настоящее решение в газете «Официальный вестник».
3. Настоящее решение вступает в силу после его официального опубликования.

Глава сельского поселения
Челно-Вершины- С.А. Ухтверов

СХЕМА ТЕПЛОСНАБЖЕНИЯ СЕЛЬСКОГО ПОСЕЛЕНИЯ ЧЕЛНО-ВЕРШИНЫ САМАРСКОЙ ОБЛАСТИ

УТВЕРЖДАЮГлава сельского поселения муниципального района Челно-Вершины Самарской области_____ Ухтверов С.А.«_____» _____ 2013г.

СХЕМА ТЕПЛОСНАБЖЕНИЯ СЕЛЬСКОГО ПОСЕЛЕНИЯ ЧЕЛНО-ВЕРШИНЫ САМАРСКОЙ ОБЛАСТИ

2013 г.ОГЛАВЛЕНИЕ:

Введение
Раздел 1 Показатели перспективного спроса на тепловую энергию (мощность) и теплоноситель в установленных границах территории сельского поселения Челно-Вершины, Самарской область.
Раздел 2 Перспективные балансы тепловой мощности источников тепловой энергии и тепловой нагрузки потребителей
Раздел 3 Перспективные балансы теплоносителя
Раздел 4 Предложения по новому строительству, реконструкции и техническому перевооружению источников тепловой энергии
Раздел 5 Предложения по новому строительству, тепловых сетей
Раздел 6 Перспективные топливные балансы
Раздел 7 Инвестиции в новое строительство, реконструкцию и техническое перевооружение
Раздел 8 Решение об определении единой теплоснабжающей организации
Раздел 9 Перечень бесхозных тепловых сетей и определение организации, уполномоченной на их эксплуатацию
Раздел 10 Перечень бесхозных тепловых сетей и определение организации, уполномоченной на их эксплуатацию

Приложение. Графическая часть схемы теплоснабжения.

Схема теплоснабжения сельского поселения Челно-Вершины Самарская область.

Введение

Проектирование систем теплоснабжения представляет собой комплексную проблему, от правильного решения которой во многом зависит масштабы необходимых капитальных вложений в эти системы. Прогноз спроса на тепловую энергию основан на прогнозировании развития села, в первую очередь его градостроительной деятельности, определенной генеральным планом на период до 2026 года.

Рассмотрение проблемы начинается на стадии разработки генеральных планов в самом общем виде совместно с другими вопросами городской ин-фраструктуры, и такие решения носят предварительный характер. Даже обоснование необходимости сооружения новых или расширение существу-ющих источников тепла для покрытия имеющегося дефицита мощности и возрастающих тепловых нагрузок на расчетный срок. При этом рассмотрение вопросов выбора основного оборудования для котельных, а также трасс тепловых сетей, от них, производится только после технико-экономического обоснования принимаемых решений. В качестве основного предпроектного документа по развитию теплового хозяйства городов принят генеральный план города.

Основой для разработки и реализации схемы теплоснабжения до 2026 года является Федеральный закон от 27 июля 2010 г. № 190-ФЗ «О тепло-снабжении» (Статья 23. Организация развития систем теплоснабжения посе-лений, городских округов), регулирующий всю систему взаимоотношений в теплоснабжении и направленный на обеспечение устойчивого и надежного снабжения тепловой энергией потребителей.

При проведении разработки использовались. «Требования к схемам теплоснабжения» и «Требования к порядку разработки и утверждения схем теплоснабжения», предложенные к утверждению Правительству Российской Федерации в соответствии с частью 1 статьи 4 Федерального закона «О теп-лоснабжении».

Раздел 1.Показатели перспективного спроса на тепловую энергию (мощ-ность) и теплоноситель в установленных границах территории сельского поселения Челно-Вершины, Самарская область.

1.1.Существующее состояние. **Природно-климатические характеристики**

Климат Челно-Вершинского сельского поселения континентальный со среднегодовой температурой +2,9 °С. Среднемесяч-ное количество осадков – 510 мм, величина испарения – 280 мм/год.

Согласно *ТСН 23-346-2003 «Строительная климатология Самарской области»*, по данным метеостанции Челно-Вершины среднегодовая температура воздуха в границах проектирования составляет +4 °С. Средняя месячная температура наружного воздуха наиболее холодного месяца (января) составляет -13,0 °С. Температура воздуха наиболее холодных суток обеспеченностью 98% – 42 °С.

Абсолютная минимальная температура воздуха холодного периода года достигает – 47 °С. Максимальная глубина промерзания почвы повторяемостью 1 раз в 10 лет составляет 135 см, 1 раз в 50 лет почва может промерзать на глубину 192 см.

В холодный период года в преобладающее направление ветров – южное и юго-западное. Максимальная из средних скоростей ветра за январь 4,9 м/с. Средняя скорость ветра за три наиболее холодных месяца 4,0 м/с.

В теплый период года температура воздуха обеспеченностью 99% составляет +29,1 °С. Средняя температура наружного воздуха наиболее теплого месяца (июль) -19,4 °С. Абсолютная максимальная температура достигает +42 °С.

В теплый период преобладают ветра южные, западные и северные. Минимальная из средних скоростей ветра за июль составляет 2,9 м/с.

Переход среднесуточной температуры воздуха через 0°С в сторону понижения осуществляется в конце октября. В это время появляется, но как правило, тает первый снежный покров. В третьей декаде ноября устанавливается постоянный снежный покров, продолжительность залегания которого порядка 151 дней. Разрушения снежного покрова в среднем отмечаются в конце марта – начале апреля. Окончательно снег сходит в первой половине апреля.

Сумма осадков за теплый период (с апреля по октябрь) составляет 339 мм, за зимний (с ноября по март) – 159 мм.

Максимум осадков приходится на летние и осенние месяцы. Твердые осадки (снег) при малом количестве дождей и суровой зиме служат дополнительным источником запаса влаги в почве, а также являются надежной защитой от зимнего промерзания почвы.

Основные климатические характеристики

Наименование	Ед. измерения	Показатель
Среднегодовая температура воздуха	°С	
Средняя температура самого холодного месяца января	°С	- 13
Абсолютный минимум температуры	°С	-42
Средняя температура самого теплого месяца июля	°С	19,4
Абсолютный максимум температуры	°С	42
Продолжительность безморозного периода	Дни	150
Среднее годовое количество осадков	Мм	510
Средняя высота снежного покрова за зиму	См	32
Средняя годовая скорость ветра	м/сек	4
Средняя скорость ветра января	м/сек	4,9
Среднее число дней с метелью	Дни	25
Среднее число дней с сильным ветром (10 м/сек)	Дни	14
Среднее число дней с туманом	Дни	13
Преобладающие ветры в холодное время года		Южные и юго-западные
Преобладающие ветры в теплое время года		Южные, западные и северные

Климатические показатели для расчёта теплоснабжения в соответствии со СНиП 23.01-99 «Строительная климатология» приняты следующие значения температуры наружного воздуха

- расчетная для отопления – минус 30 0С;
- средняя наиболее холодного месяца – минус 13 0С;
- средняя за отопительный период – минус 5 0С;
- расчетная температура на отопление внутри жилых помещений плюс 18-21 0С.
- продолжительность отопительного периода – 210 суток;
- максимальная глубина промерзания почвы раз в 10 лет 135 см., раз в 50 лет 182 см.

1.2 Система теплоснабжения.

В настоящее время теплоснабжающей организацией, обязанной заключить с потребителем договор теплоснабжения является единая теплоснабжающая организация – Челно-Вершинское муниципальное унитарное предприятие производственное объединение жилищно-коммунальное хозяйство.

Теплоснабжение (отопление) Челно-Вершинского СП обеспечивается от централизованных и модульных котельных, а так же индивидуальных котлов, которые поставляет тепловую энергию в горячей воде для следующих групп потребителей: население, бюджетные и прочие потребители Челно-Вершинского СП. Расчетный температурный график отпуска тепла от котельной 95/70 °С. Система теплоснабжения – подземная бесканальная и надземная. Общая протяженность тепловых сетей составляет 10,384 км в том числе:

- надземного исполнения- 6226 м
- подземная бесканальная- 4158 м

70% изоляции выполнена минераловатными матами со стеклотканью.

Уровень износа тепловых сетей в среднем составляет 42%.

№п/п	Котельная	Год пуска котла	Марка котлов	Кол-во, шт.	Установленная мощность, Гкал/час	Производительность,Гкал/ч	Вид топлива	Протяжённостьтепловых сетей, км	Присоединенная нагрузка потребителей, Гкал/ч	К П Д котла, %
					По паспорту	По режимн.карте				
1	№1 ул.Старшинова,2	После реконструкции 2008г.	ТУРБОТЕРМ	2500	9,5264	8,6002	газ/ мазут	2,5	2,147	159,57
			RIELLO 2500	3	2,522	3,0362				
			HP-18 (резерв)	2	0,363	2,523				
						0,3				
2	Микрорайон Сельхозтехника, 16А	1996г.	HP-18	2	0,363	1,058	газ	0,3	0,536	2,249
										0,210
3	Мини котельная №1 с.Челно-Вершины, Заводской микрорайон, 1А	1999г.	Микро-95	1	0,118	0,118	газ	0,1	0,094	0,087
4	Мини котельная №2 с.Челно-Вершины, Заводской микрорайон, 2А	1999г.	Микро-95	1	0,118	0,118	газ	0,15	0,094	0,087
5	Мини котельная №3 с.Челно-Вершины, ул. 40 лет Октября, 3А	2000г.	Микро-95	1	0,118	0,118	газ	0,13	0,094	0,087
6	Мини котельная №4 с.Челно-Вершины, ул. Центральная, 28А	1999г.	Микро-100	1	0,118	0,118	газ	0,15	0,094	0,087
7	Мини котельная №5 с.Челно-Вершины, ул. Центральная, 32А	2000г.	Микро-75	1	0,09	0,101	газ	0,015	0,069	0,065

Котельные находящиеся на обслуживании Челно-Вершинского МУП ПО ЖКХ, сельского поселения Челно-Вершины

Температурный график определяет режим работы тепловых сетей. По данным температурного графика определяется температура подающей и обратной воды в тепловых сетях, а также в абонентском вводе в зависимости от наружной температуры.

График качественного регулирования температуры воды в системах отопления при различных расчетных и текущих температурах наружного воздуха:

наружная температура	при расчетной наружной температуре для центрального отопления	
	Прямой сетевой воды	**Обратной сетевой воды**
+5 °С	47	36
+4 °С	49	40
+3 °С	51	42
+1 °С	52	42
0 °С	53	43
-1 °С	53	45
-2 °С	57	46
-3 °С	58	46
-4 °С	59	48
-5 °С	62	48
-6 °С	63	50
-7 °С	65	50
-8 °С	66	51
-9 °С	67	52
-10 °С	69	53
-11 °С	70	55
-12 °С	71	54
-13 °С	73	56
-14 °С	75	57
-15 °С	76	58
-16 °С	77	58
-17 °С	78	60
-18 °С	80	60
-19 °С	81	61
-20 °С	82	62
-21 °С	83	62
-22 °С	85	63
-23 °С	87	64
-24 °С	88	65
-25 °С	88	66
-26 °С	90	67
-27 °С	92	68
-28 °С	93	68
-29 °С	94	68
-30 °С	**95**	**70**

1.3. Потребление тепловой энергии.

Потребление тепловой энергии (мощности) и теплоносителя объекта-ми, с учетом возможных изме-нений производственных зон и их перепрофилирования и прироста потреб-ления тепловой энергии (мощности), теплоносителя объектами:

Котельная №1, с.Челно-Вершины, ул.Старшинова,2

Потребитель, адресс.Челно-Вершины	Объем тепловой энергии 1 Гкал/ч
1мкр. д.№1	0,034
1 мкр. д.№2	0,034
1 мкр. д.№3	0,034
1 мкр. д.№4	0,034
1 мкр. д№5	0,033
1 мкр. д.№6	0,036
1 мкр. д№7	0,031
1 мкр. д№8	0,033
1 мкр. д.№9	0,000
1 мкр. д.№10	0,008
1 мкр. д№11	0,000
1 мкр. д№12	0,034
1 мкр. д.№13	0,036
1 мкр. д№15	0,034
1 мкр. д.№16	0,033
1 мкр. д.№17	0,032
1 мкр. д.№18	0,035
1 мкр. д№19	0,038
1 мкр. д.№20	0,000
1 мкр. д№22	0,038
1 мкр. д.№27	0,037
1 мкр. д№23	0,041
2мкр. д.№1	0,038
2 мкр. д.№2	0,038
2 мкр. д№3	0,004
2мкр. д.№4	0,040
2 мкр. д№5	0,039
2 мкр. д.№6	0,038
2 мкр. д№7	0,039
2 мкр. д№8	0,044
Молодежная 8	0,003
Почтовая, 9а	0,001
2мкр. д.№9	0,033
2 мкр. д№10	0,038
2 мкр. д.№11	0,042
3 мкр. д.№1	0,022
3 мкр. д№2	0,044
3 мкр. д№3	0,037
3 мкр. д.№4	0,027
3 мкр. д№5	0,044
3 мкр. д№6	0,065
3 мкр. д№7	0,034
3 мкр. д№8	0,038
3 мкр. д№9	0,039
3 мкр. д.№10	0,032
3 мкр. д.№11	0,036
3 мкр. д№12	0,015
3 мкр. д№20	0,047
п.Строит. №1	0,044
п. Строит №2	0,022
п.Строит. д№3	0,000
п.Строит. д№4	0,044
п.Строит. д№6	0,043
п.Строит. д№5	0,033
Проломная №14	0,044
Всего население:	1,8651
Аптека №116	0,0251
Гостелеком	0,0117
ООО «Бытдвик»	0,0112
ООО «ЖКХ»	0,0013
ООО «Недвижимость»	0,0149
ООО «Сети»	0,0007
ООО «Истрея»	0,0016
Дыбомясокомбинат	0,0077
Ведомственная охрана	0,0047
Почта 0,0575	
Гостелеграф	0,0046
ПОСАФ 0,0093	
Россельхозбанк	0,0217
Сбербанк 0,0188	
Сельпо Красностроит	0,0391
ИП Аликина	0,0015
ИП Белорусова	0,0012
ИП Чумаков	0,0006
Итого бюджет.организации	0,9322
Итого прочие:	0,2430
Всего с населением:	3,0362
Собственные нужды котельной	0,0355
Потери в тепловых сетях 0,3236	
Итого договорная тепловая нагрузка, с учетом собственных нужд и тепловых потерь	**3,6053**
Итого фактическая тепловая нагрузка, с учетом собственных нужд и тепловых потерь	**3,6053**
Резерв/дефицит располагаемой мощности по договорной нагрузке	4,9947
Резерв/дефицит располагаемой мощности по фактической нагрузке	4,9947

Котельная №5, с.Челно-Вершины, Микрорайон Сельхозтехника, 16А

Потребитель, адресс.Челно-Вершины,	Объем тепловой энергии, Гкал/ч
микрорайон Сельхозтехника 1А	0,030
микрорайон Сельхозтехника 2А	0,030
микрорайон Сельхозтехника 3А	0,031
микрорайон Сельхозтехника 4А	0,030
микрорайон Сельхозтехника 5А	0,033
микрорайон Сельхозтехника 6А	0,033
микрорайон Сельхозтехника 7А	0,003
Всего население 0,210	
Итого бюджет.организации:	-
Итого прочие:	
Всего с населением: 0,210	
Собственные нужды котельной	0,0058
Потери в тепловых сетях 0,0599	
Итого договорная тепловая нагрузка, с учетом собственных нужд и тепловых потерь	0,2758
Итого фактическая тепловая нагрузка, с учетом собственных нужд и тепловых потерь	0,2758
Резерв/дефицит располагаемой мощности по договорной нагрузке	1,9433
Резерв/дефицит располагаемой мощности по фактической нагрузке	1,9433

Миникотельные с.Челно-Вершины

Статьи баланса	Ед. измер.	Миникот. №1, 1А	Миникот. №2, Заводской микрорайон, 2А	Миникот. №3,ул. 40 лет Октября, 3А	Миникот. №4, ул.Центра льная, 28А	Миникот. №5, ул.Центра льная, 32А
Установленная тепловая мощность	Гкал/час	0,172	0,172	0,172	0,172	0,172
Располагаемая мощность	Гкал/час	0,172	0,172	0,172	0,172	0,129
Тепловая нагрузка по заключенным договорам	Гкал/час	0,118	0,118	0,118	0,118	0,118
в том числе:						
жилой сектор	Гкал/час	0,118	0,118	0,118	0,118	0,101
-бюджетные организации	Гкал/час	-	-	-	-	-
-прочие	Гкал/час	-	-	-	-	-
Тепловая нагрузка фактическая	Гкал/час	0,118	0,118	0,118	0,118	0,101
в том числе:						
жилой сектор	Гкал/час	0,118	0,118	0,118	0,118	0,101
-бюджетные организации	Гкал/час	-	-	-	-	-
-прочие	Гкал/час	-	-	-	-	-
Собственные нужды котельной	Гкал/час	0,0042	0,0064	0,0055	0,0042	0,0042
Потери в тепловых сетях	Гкал/час	0,0498	0,0496	0,0485	0,0496	0,0274
Итого договорная тепловая нагрузка, с учетом собственных нужд и тепловых потерь	Гкал/час	0,1222	0,1235	0,1224	0,1016	0,1235
Итого фактическая тепловая нагрузка, с учетом собственных нужд и тепловых потерь	Гкал/час	0,1222	0,1235	0,1224	0,1016	0,1235
Резерв/дефицит располагаемой мощности по договорной нагрузке	Гкал/час	0,0498	0,0496	0,0274		
Резерв/дефицит располагаемой мощности по фактической нагрузке	Гкал/час	0,0498	0,0496	0,0485	0,0496	0,0274

1.4. Перспектива развития жилого и общественного фонда.

Проектом генерального сельского поселения Челно-Вершины, Самарской области предусмотрено строительство жилого и общественного фонда в пределах существующих границ.

Технико-экономические показатели

Показатели	Единицы измерения	Сущ. положение	Перспектива 2030г.	Расчетный срок 2019г.
1. Население в существующих границах села				
1.1 Постоянное население	тыс.чел.	16,4	15,8	15
1.2 Плотность населения	чел./га	0,141	0,136	0,129
2. Застройка в существующих границах села				
2.1 Жилой фонд	тыс.кв.м.	483,9	486,9	490
- государственного	тыс.кв.м.	1,6	1,6	1,6
- муниципального	тыс.кв.м.	22,5	22,9	22
- частного	тыс.кв.м.	459,8	462,4	466,4
2.2 Аварийный и ветхий жилой фонд	тыс.кв.м.	39,2	21	12,2
2.3 Объем строительства в год	тыс.кв.м.	1,87	1,9	1,6
Общественная застройка специализированная				
1.4 Детские сады	ед.	17	14	4
1.5 Школы	ед.	18	16	4
1.6 Физкультурно-спортивные сооружения	ед.	2	4	4

Раздел 2. Перспективные балансы тепловой мощности источников теп-ловой энергии и тепловой нагрузки потребителей

2.1 Радиус эффективного теплоснабжения.

Среди основных мероприятий по энергосбережению можно выделить оптимизацию систем теплоснабжения в населенных пунктах с учетом эффективного радиуса теплоснабжения.

Передача тепловой энергии на большие расстояния является экономиче-ски неэффективной.

Радиус эффективного теплоснабжения позволяет определить условия, при которых подключение новых или увеличиваюших тепловую нагрузку теплопотребляющих установок к системе теплоснабжения нецелесообразно вследствие увеличения совокупных расходов в указанной системе на едини-цу тепловой мощности, определяемой для зоны действия каждого источника тепловой энергии.

Радиус эффективного теплоснабжения - максимальное расстояние от теп лопотребляющей установки до ближайшего источника тепловой энергии в системе теплоснабжения, при превышении которого подключение теплопотребляющей установки к данной системе теплоснабжения нецелесообразно по причине увеличения совокупных расходов в системе теплоснабжения.

Увеличение радиусов действия существующих источников теплоснаб-жения градостроительным планом не предусмотрено, новое строительство предполагает модернизацию существующих

ОФИЦИАЛЬНО

источников и строительство ин-дивидуальных систем.

В сельском поселении Челно-Вершины Самарской области основным видом теплоснабжения населения предприятий принят централизованный способ теплоснабжения на базе теплофикации. В сельском поселении действует две промышленные котельные и ряд миникотельных.

В связи с развитием сельского поселения и реконструкцией суще-ствующих коммунально-бытовых и промышленных предприятий выполнен расчет теплопотребления всеми потребителями по всем видам использования тепловой энергии.

Расчет тепловых нагрузок на жилищно-коммунальные нужды произведен в соответствии с укрупненными показателями максимального теплового по-тока на отопление жилых зданий на 1 м2 общей площади, представленных в СНиП 2-04 07-86* «Тепловые сети» с учетом отопления общественных зда-ний, СНиП 23-02-2003 «Тепловая защита зданий»

Расход тепловой энергии на отопление населения сельского поселения определялся на основании удельного потребления теплоты одним человеком, численности населения округа, проживаю-щего в домах различной этажности.

Часовые тепловые нагрузки жилищно-коммунального сектора на отопление на период до 2019 г.

№ п/п	Наименование котельной	Население сохраняе-мого жилого фонда, чел.	Расход тепла сохраняемым жилым фондом, Гкал/ч	Население проектируемой за-стройки	Расход тепла проектируемой застройкой Гкал/ч	Всего Гкал/ч
1	Котельная №1; ул.Старшинова,2	1913	1,861	-	1,861	-
2	Котельная №5, микр. Сельхозтехника, 16А	216	0,210	-	0,210	-
3	Миникот. №1, Заводской микрорайон, 1А	43	0,118	-	0,118	-
4	Миникот. №2, Заводской микрорайон, 2А	46	0,118	-	0,118	-
5	Миникот.№3, ул.40 лет Октября, 3А	38	0,118	-	0,118	-
6	Миникот. №1, ул.Центральная, 28А	35	0,118	-	0,118	-
7	Миникот. №1, ул.Центральная, 32А	42	0,101	-	0,101	-

Годовые расходы тепла жилищно-коммунального сектора на отопление на период до 2019 г.

№ п/п	Наименование котельной	Население сохраняе-мого жи-лого фонда, чел.	Расход тепла сохраняемым жилым фондом, Гкал/ч	Население проектируемой за-стройки	Расход тепла проектируемой застройкой Гкал/ч	Всего Гкал/ч
1	Котельная №1; ул.Старшинова,2	1913	2677,4	-	2677,4	-
2	Котельная №5, микр. Сельхозтехника, 16А	216	1092	-	1092	-
3	Миникот. №1, Заводской микрорайон, 1А	43	613,6	-	613,6	-
4	Миникот. №2, Заводской микрорайон, 2А	46	613,6	-	613,6	-
5	Миникот.№3, ул.40 лет Октября, 3А	38	613,6	-	613,6	-
6	Миникот. №1, ул.Центральная, 28А	35	613,6	-	613,6	-
7	Миникот.№1, ул.Центральная,32А	42	525,2	-	525,2	-

Часовые тепловые нагрузки жилищно-коммунального сектора на отопление на период до 2030 г.

№ п/п	Наименование котельной	Население сохраняе-мого жилого фонда, чел.	Расход тепла сохраняемым жилым фондом, Гкал/ч	Население проектируемой за-стройки	Расход тепла проектируемой застройкой Гкал/ч	Всего Гкал/ч
1	Котельная №1; ул.Старшинова,2	1913	1,861	-	1,861	-
2	Котельная №5, микр. Сельхозтехника, 16А	216	0,210	-	0,210	-
3	Миникот. №1, Заводской микрорайон, 1А	43	0,118	-	0,118	-
4	Миникот. №2, Заводской микрорайон, 2А	46	0,118	-	0,118	-
5	Миникот.№3, ул.40 лет Октября, 3А	38	0,118	-	0,118	-
6	Миникот. №1, ул.Центральная, 28А	35	0,118	-	0,118	-
7	Миникот. №1, ул.Центральная, 32А	42	0,101	-	0,101	-

Годовые расходы тепла жилищно-коммунального сектора на отопление на период до 2030 г.

№ п/п	Наименование котельной	Население сохраняе-мого жи-лого фонда, чел.	Расход тепла сохраняемым жилым фондом, Гкал/ч	Население проектируемой за-стройки	Расход тепла проектируемой застройкой Гкал/ч	Всего Гкал/ч
1	Котельная №1; ул.Старшинова,2	1913	2677,4	-	2677,4	-
2	Котельная №5, микр. Сельхозтехника, 16А	216	1092	-	1092	-
3	Миникот. №1, Заводской микрорайон, 1А	43	613,6	-	613,6	-
4	Миникот. №2, Заводской микрорайон, 2А	46	613,6	-	613,6	-
5	Миникот.№3, ул.40 лет Октября, 3А	38	613,6	-	613,6	-
6	Миникот.№3, ул.Центральная, 28А	35	613,6	-	613,6	-
7	Миникот.№1, ул.Центральная,32А	42	525,2	-	525,2	-

Модернизация системы теплоснабжения сельского поселения Челно-Вершины не предусмат-ривает изменения схемы теплоснабжения поселения.

Теплоснабжение сельского поселения остается в основном централизованным. Как правило, существующие котельные Челно-Вершинского МУП ПО ЖКХ будут задействованы в подаче тепловой энергии потребителям села. При этом предполагается что часть источников тепла будут подвержены реконструкции, так как основное и вспомогательное оборудование в 50% котельных морально и физически уста-рело. Часть котельных оснащены чугунными секционными котлами, которые сняты с производства из-за низкого КПД, и на данный момент дорабатывают свой нормативный срок. Челно-Вершинским МУП ПО ЖКХ разработан план график рекон-струкции существующих котельных.

Основные направления развития системы теплоснабжения предусматри-вают:

МУП ПО ЖКХ):

- реконструкцию старых тепловых сетей (в со-ответствии с планом Челно-Вершинского
- реконструкцию котельных;
- сокращение теплопотерь зданий за счет энергосберегающих проект-ных решений;
- повышение теплозащитных характеристик теплотрасс.
- предусмотреть перспективное развитие теплоснабжения многоквартирных домов от

индивидуальных или общедомовых газовых котлов.

2.3.Перспективные балансы тепловой мощности и тепловой нагрузки в пер-спективных зонах действия источников тепловой энергии.

Перспективные балансы тепловой мощности и тепловой нагрузки в пер-спективных зонах действия источников тепловой энергии равны существующим, так как в Генеральном плане сельского поселения Челно-Вершины не предусмотрено изменение существующей схемы теплоснабжения.

Основные источники производства тепловой энергии в сельском поселении

№ п/п	Наименование источника тепловой энергии	Единица измерения	Установленная мощность	Вид топлива
1	Котельная №1, ул.Старшинова,2	Гкал/час	8,600	Газ/мазут
2	Котельная №5, микр. Сельхозтехника, 16А	Гкал/час	2,249	Газ/мазут
3	Миникот. №1, Заводской микрорайон, 1А	Гкал/час	0,172	Газ
4	Миникот. №2, Заводской микрорайон, 2А	Гкал/час	0,172	Газ
5	Миникот.№3, ул.40 лет Октября, 3А	Гкал/час	0,172	Газ
6	Миникот. №1, ул.Центральная, 28А	Гкал/час	0,172	Газ
7	Миникот. №1, ул.Центральная, 32А	Гкал/час	0,129	Газ
	Итого:		11,666	

Расчетная потребность в тепловой энергии сельского поселения на отопление жилого фонда и промышленности.

№ п/п	Наименование планировочно-го района	Существующее положение Жилой фонд Гкал/час	Предприятия Гкал/час
1.	Сельское поселение Челно-Вершины	2,644	1,1752
	Всего:	3,8192	

Анализ данных таблиц показывает, что установленная мощность основ-ных источников тепловой энергии в поселении превышает потребность в теплоте всех потребителей, как населения, так и предприятий.

2.4. Существующие значения установленной тепловой мощности основного оборудования источников тепловой энергии (в разрезе котельных)

№ п/п	Наименование котельной	Установленная мощность
1	Котельная №1, ул.Старшинова,2	8,600
2	Котельная №5, микр. Сельхозтехника, 16А	2,249
3	Миникот. №1, Заводской микрорайон, 1А	0,172
4	Миникот. №2, Заводской микрорайон, 2А	0,172
5	Миникот.№3, ул.40 лет Октября, 3А	0,172
6	Миникот. №1, ул.Центральная, 28А	0,172
7	Миникот. №1, ул.Центральная, 32А	0,129

2.5.Существующие и перспективные затраты тепловой мощности на соб-ственные и хозяйственные нужды источников тепловой энергии (в разрезе котельных)

№ п/п	Наименование котельной	Затраты на собственные нужды Гкал/год существующие	перспективные
1	Котельная №1, ул.Старшинова,2	184,6	184,6
2	Котельная №5, микр. Сельхозтехника, 16А	30,16	30,16
3	Миникот. №1, Заводской микрорайон, 1А	-	-
4	Миникот. №2, Заводской микрорайон, 2А	-	-
5	Миникот.№3, ул.40 лет Октября, 3А	-	-
6	Миникот. №1, ул.Центральная, 28А	-	-
7	Миникот. №1, ул.Центральная, 32А	-	-

2.6.Значения существующей и перспективной тепловой мощности источни-ков тепловой энергии нетто

№ п/п	Наименование котельной	Фактическая располагаемая мощность источника,Гкал/ч	Мощность тепловой энергии Гкал/час существующие	перспективные
1	Котельная №1, ул.Старшинова,2	8,600	3,6053	8,600
2	Котельная №5, микр. Сельхозтехника, 16А	2,249	0,1722	0,1722
3	Миникот. №1, Заводской микрорайон, 1А	0,172	0,1722	0,172
4	Миникот. №2, Заводской микрорайон, 2А	0,172	0,1722	0,172
5	Миникот.№3, ул.40 лет Октября, 3А	0,172	0,1722	0,172
6	Миникот. №1, ул.Центральная, 28А	0,172	0,1722	0,172
7	Миникот. №1, ул.Центральная, 32А	0,129	0,1016	0,129

2.7.Затраты существующей и перспективной тепловой мощности на хозяй-ственные нужды тепловых сетей

№ п/п	Наименование котельной	Существующие затраты тепловой мощности на хоз.нужды тепловых сетей, Гкал/час	перспективные
1	Котельная №1, ул.Старшинова,2	нет	нет
2	Котельная №5, микр. Сельхозтехника, 16А	нет	нет
3	Миникот. №1, Заводской микрорайон, 1А	нет	нет
4	Миникот. №2, Заводской микрорайон, 2А	нет	нет
5	Миникот.№3, ул.40 лет Октября, 3А	нет	нет
6	Миникот. №1, ул.Центральная, 28А	нет	нет
7	Миникот. №1, ул.Центральная, 32А	нет	нет

2.8. Значения существующей и перспективной тепловой мощности источ-ников теплоснабжения, в том числе источников тепловой энергии, принад-лежащих потребителям, источников тепловой энергии теплоснабжающих орг-анизаций, с выделением аварийного резерва и резерва по договорам на под-держание резервной тепловой мощности

№ п/п	Наименование котельной	Фактическая располагаемая мощность источника,Гкал/ч	Резерв мощности, Гкал/час аварийный	Резерв по договорам	
1	Котельная №1, ул.Старшинова,2	8,600	4,9947	-	нет
2	Котельная №5, микр. Сельхозтехника, 16А	2,249	0,0433	-	нет
3	Миникот. №1, Заводской микрорайон, 1А	0,172	0,0498	-	нет
4	Миникот. №2, Заводской микрорайон, 2А	0,172	0,0486	-	нет
5	Миникот.№3, ул.40 лет Октября, 3А	0,172	0,0482	-	нет
6	Миникот. №1, ул.Центральная, 28А	0,172	0,0496	-	нет
7	Миникот. №1, ул.Центральная, 32А	0,129	0,0274	-	нет

Раздел 3.Перспективные балансы теплоносителя.

3.1.Перспективные балансы производительности водоподготовительных установок и максимального потребления теплоносителя теплопотребляющими установками потребителей.

Существующие и перспективные балансы производительности водопод готовительных установок и максимального потребления теплоносителя теп лопотребляющими установками потребителей.

Потребление теплоносителя и максимальная производительность ВПУ.

Наименование котельной Нормативное потребление теплоносителя потребителями,м^3/ч Водоподготовительная установка Тип Мах произво-дительность установки, м /ч

5,5	Котельная №1, ул.Старшинова,2	500	Пентаир ЛМ-4ГМНТВИН№9000	
	Котельная №5, микр. Сельхозтехника, 16А	-	-	-
	Миникот. №1; Заводской микрорайон; 1А	-	-	-
	Миникот. №2; Заводской микрорайон; 2А	-	-	-
	Миникот.№3; ул.40 лет Октября, 3А	-	-	-
	Миникот. №1; ул.Центральная, 28А	-	-	-
	Миникот. №1; ул.Центральная, 32А	-	-	-

Возможность компенсации теплоносителя ВПУ в аварийных режимах

Наименование котельной Нормативное потреб-ление теплоносителя потребителями, м^3/ч Компенсация теплоносителя при аварийнопаразите хим.очищенной водой,%.

Котельная №1; ул.Старшинова,2	500	1,2	
Котельная №5, микр. Сельхозтехника, 16А	-	-	
Миникот. №1; Заводской микрорайон; 1А	-	-	
Миникот. №2; Заводской микрорайон; 2А	-	-	
Миникот.№3; ул.40 лет Октября, 3А	-	-	
Миникот. №1; ул.Центральная, 28А	-	-	
Миникот. №1; ул.Центральная, 32А	-	-	

Раздел 4.Предложения по новому строительству, реконструкции и тех-ническому перевооружению источников тепловой энергии

4.1.Предложения по новому строительству источников тепловой энергии, обеспечивающие перспективную тепловую нагрузку на вновь осваиваемых территориях поселения:

Учитывая, что Генеральным планом сельского поселения не предусмотрено изме-нение схемы теплоснабжения села, теплоснабжение перспективных объек-тов, которые планируется разместить вне зоны действия существующих ко-тельных, предлагается осуществить от автономных источников. Поэтому но-вое строительство котельных не планируется.

4.2. Предложения по реконструкции источников тепловой энергии, обеспечи-вающие перспективную тепловую нагрузку в существующих и расширяемых зонах действия источников тепловой энергии

Предложения по модернизации и совершенствовании источников тепла

Наименование котельной Предложения по модерни зации котельных Вид работ, описание

Котельная №1 ул.Старшинова,2 Оптимизация работы котельной снижение затрат на производство тепла, оборудование котельных системой автоматизации

Котельная №5, микр. Сельхозтехника, 16А Оптимизация работы котельной снижение затрат на производство тепла, оборудование котельных системой автоматизации

Миникот. №1; Заводской микрорайон; 1А Оптимизация работы котельной оборудование котельных системой автоматизации для перевода котельной в режим работы без постоянного присутствия обслуживающего персонала

Миникот. №2; Заводской микрорайон; 2А Оптимизация работы котельной оборудование котельных системой автоматизации для перевода котельной в режим работы без постоянного присутствия обслуживающего персонала

Миникот.№3; ул.40 лет Октября, 3А Оптимизация работы котельной оборудование котельных системой автоматизации для перевода котельной в режим работы без постоянного присутствия обслуживающего персонала

Миникот. №1; ул.Центральная, 28А Оптимизация работы котельной оборудование котельных системой автоматизации для перевода котельной в режим работы без постоянного присутствия обслуживающего персонала

Миникот. №1; ул.Центральная, 32А Оптимизация работы котельной оборудование котельных системой автоматизации для перевода котельной в режим работы без постоянного присутствия обслуживающего персонала

СХЕМА ВОДОСНАБЖЕНИЕ И ВОДОТВЕДЕНИЕ СЕЛЬСКОГО ПОСЕЛЕНИЯ ЧЕЛНО-ВЕРШИНЫ САМАРСКОЙ ОБЛАСТИ

УТВЕРЖДАЮГлава сельского поселения муниципального района Челно-Вершины Самарской области_____ Ухтеров С.А.«_____» _____ 2013г.

СХЕМА ВОДОСНАБЖЕНИЯ И ВОДООТВЕДЕНИЯ СЕЛЬСКОГО ПОСЕЛЕНИЯ ЧЕЛНО-ВЕРШИНЫ САМАРСКОЙ ОБЛАСТИ

2013 год.

Содержание

Введение
1 Паспорт схемы
2 Общие сведения
2.1 Общие сведения о сельском поселении Челно-Вершины муниципального района Челно-Вершинский Самарской области
2.2 Природно-климатические условия территории
2.3 Жилая зона
2.4 Общественно-деловая зона
2.5 Общая характеристика системы водоснабжения и водоотведения
3 Существующее положение в сфере водоснабжения
3.1 Анализ структуры системы водоснабжения
3.2 Анализ существующих проблем
3.3 Обоснование объемов производственных мощностей
3.4 Перспективное потребление коммунальных ресурсов в системе водоснабжения
3.5 Перспективная схема водоснабжения
4 Существующее положение в сфере водоотведения
4.1 Анализ структуры системы водоотведения
4.2 Анализ существующих проблем
4.3 Перспективные расчетные расходы сточных вод
4.4 Перспективная схема хозяйственно-бытовой канализации
5 Мероприятия схемы
5.1 Мероприятия по строительству инженерной инфраструктуры водоснабжения
5.2 Мероприятия по строительству инженерной инфраструктуры водоотведения
6 Финансовые потребности для реализации схемы
7 Основные финансовые показатели
8 Ожидаемые результаты при реализации мероприятий схемы
9 Мероприятия схемы по развитию системы водоснабжения и водоотведения
10 Водопонижение

ВВЕДЕНИЕ

Схема водоснабжения и водоотведения сельского поселения Челно-Вершины муниципального района Челно-Вершины Самарской области разработана на основании следующих документов:

- Генерального плана сельского поселения Челно-Вершины муниципального района Челно-Вершины, Самарской области;
- Программы социально-экономического развития сельского поселения Челно-Вершины муниципального района Челно-Вершины Самарской области на 2012 - 2014 годы;
- и в соответствии с требованиями:
- Федерального закона от 30.12.2004г. № 210-ФЗ «Об основах регулирования тарифов организаций комунального комплекса»
- «Правил определения и предоставления технических условий подключения объекта капитального строительства к сетям инженерно-технического обеспечения», утвержденных постановлением Правительства РФ от 13.02.2006г. № 83,
- Водного кодекса Российской Федерации,
- Федерального закона от 07.12.2011 года № 416-ФЗ «О водоснабжении и водоотведении»

Схема включает первоочередные мероприятия по созданию и развитию централизованных систем водоснабжения и водоотведения, повышению надежности функционирования этих систем и обеспечивающие комфортные условия для проживания людей в сельском поселении сельского поселения Челно-Вершины муниципального района Челно-Вершины Самарской области.

Мероприятия охватывают следующие объекты системы коммунальной инфраструктуры:

- в системе водоснабжения - водозаборы (подземные), станции водоподготовки, насосные станции, магистральные сети водопровода;
- в системе водоотведения - магистральные сети водоотведения, канализационные насосные станции, канализационные очистные сооружения.

В условиях недостатка собственных средств на проведение работ по модернизации существующих сетей и сооружений, строительству новых объектов систем водоснабжения и водоотведения, затраты на реализацию мероприятий схемы планируется

финансировать за счет средств потребителей путем установления тарифов на подключение к системам водоснабжения и водоотведения, бюджетных средств.

Кроме этого схема предусматривает повышение качества предоставления коммунальных услуг для населения и создания условий для привлечения средств из внебюджетных источников для модернизации объектов коммунальной инфраструктуры.

Схема включает:

- паспорт схемы;
- пояснительную записку с кратким описанием существующих систем водоснабжения и водоотведения сельского поселения Челно-Вершины и анализом существующих технических и технологических проблем;
- цели и задачи схемы, предложения по их решению, описание ожидаемых результатов реализации мероприятий схемы;
- перечень мероприятий по реализации схемы водоснабжения и водоотведения, срок реализации схемы и ее этапы;
- обоснование финансовых затрат на выполнение мероприятий с распределением их по этапам работ, обоснование потребности в необходимых финансовых ресурсах;
- основные финансовые показатели схемы.

1. ПАСПОРТ СХЕМЫ

Наименование

Схема водоснабжения и водоотведения сельского поселения сельского поселения Челно-Вершины муниципального района Челно-Вершины Самарской области.

Нормативно-правовая оаза для разработки схемы.

- Федерального закона от 07.12.2011 года № 416-ФЗ «О водоснабжении и водоотведении»
- Федеральный закон от 30 декабря 2004 года № 210-ФЗ «Об основах регулирования тарифов организаций комунального комплекса»;
- Водный кодекс Российской Федерации.
- СНиП 31.13330.2012 «Водоснабжение. Наружные сети и сооружения». Актуализированная редакция СНиП 2.04.02-84 Приказ Министерства регионального развития Российской Федерации от 29 декабря 2011 года № 635/14.
- СП 32.13330.2012 «Канализация. Наружные сети и сооружения». Актуализированная редакция СНиП 2.04.03-85* Приказ Министерства регионального развития Российской Федерации № 635/11 СП (Свод правил) от 29 декабря 2011 года № 13330 2012.
- СНиП 2.04.01-85* «Внутренний водопровод и канализация зданий» (Официальное издание), М.: ГУП ЦПП, 2003. Дата редакции: 01.01.2003.
- Приказ Министерства регионального развития Российской Федерации от 6 мая 2011 года № 204 «О разработке программ комплексного развития систем коммунальной инфраструктуры муниципальных образований»;

Цели схемы:

- обеспечение развития систем централизованного водоснабжения и водоотведения для существующего и нового строительства жилищного комплекса, а также объектов социально-культурного и рекреационного назначения в период до 2027 года;

ОФИЦИАЛЬНО

- увеличение объемов производства коммунальной продукции (оказание услуг) по водоснабжению и водоведению при повышении качества и сохранении приемлемости действующей ценовой политики;
- улучшение работы систем водоснабжения и водоотведения;
- повышение качества питьевой воды, поступающей к потребителям;
- обеспечение надежного централизованного и экологически безопасного отведения стоков и их очистку, соответствующую экологическим нормативам;
- снижение вредного воздействия на окружающую среду.

Способ достижения цели:
- реконструкция существующих водозаборных узлов
- строительство новых водозаборных узлов с установками водоподготовки
- строительство и реконструкция центральной сети магистральных водоводов, обеспечивающих возможность качественного снабжения водой населения и юридических лиц сельского поселения Челно-Вершины;
- реконструкция существующих сетей и канализационных очистных сооружений;
- строительство централизованной сети водоотведения с насосными станциями подкачки и планируемыми канализационными очистными сооружениями;
- модернизация объектов инженерной инфраструктуры путем внедрения ресурсо- и энергосберегающих технологий
- установка приборов учета;
- обеспечение подключения вновь строящихся (реконструируемых) объектов недвижимости к системам водоснабжения и водоотведения с гарантированным объемом заявленных мощностей в конкретной точке на существующем трубопроводе необходимого диаметра.

Сроки и этапы реализации схемы
Схема будет реализована в период с 2013 по 2027 годы. В проекте выделяются 3 этапа, на каждом из которых планируется реконструкция и строительство новых производственных мощностей коммунальной инфраструктуры.

Первый этап строительства- 2013-2017 годы:
Сдача в эксплуатацию двух резервуаров по 750 м³ на станции 3-его подъема
Строительство станции третьего подъема, бурение и оснащение еще дополнительных 4 скважин в пойме реки Тарханка.
11 км кабельных линий автоматики, строительство высоковольтной и низковольтной линий электроснабжения
Реконструировать существующую насосную станцию 2-го подъема с Новое-Аделяково, с заменой оборудования выработавшего свой амортизационный срок, с устройством, водоподготовки;
Эксплуатационные скважины, замена оборудования выработавшего свой амортизационный срок.
Организовать I и II пояс зон санитарной охраны для всех действующих и планируемых скважин в соответствии с требованиями СанПиН 2.1.4.1110-02 «Зоны санитарной охраны источников водоснабжения и водопроводов хозяйственно- питьевого водоснабжения»
Подключить часть существующей и первоочередную планируемую застройку к централизованным системам водоснабжения; проложив водопроводные сети диаметром 100-250 мм общей протяженностью 11,5 км.

Второй этап строительства- 2018-2022 годы:
Эксплуатационные скважины, замена оборудования выработавшего свой амортизационный срок.
Бурение и оснащение дополнительных 3 скважин.
Организовать I и II пояс зон санитарной охраны для всех действующих и планируемых скважин в соответствии с требованиями СанПиН 2.1.4.1110-02 «Зоны санитарной охраны источников водоснабжения и водопроводов хозяйственно- питьевого водоснабжения»
Подключить существующую и планируемую застройку к централизованным системам водоснабжения населенных пунктов, проложив водопроводные сети диаметром 100-200 мм общей протяженностью 10 км.

Третий этап строительства -2023-2027 (расчетный срок):
Эксплуатационные скважины, замена оборудования выработавшего свой амортизационный срок.
Скважины, насосная станция 2-го и третьего подъема, замена оборудования выработавшего свой амортизационный срок.
Бурение и оснащение дополнительных 4 скважин.
Организовать I и II пояс зон санитарной охраны для всех действующих и планируемых скважин в соответствии с требованиями СанПиН 2.1.4.1110-02 «Зоны санитарной охраны источников водоснабжения и водопроводов хозяйственно- питьевого водоснабжения»
Подключить существующую и планируемую застройку к централизованным системам водоснабжения населенных пунктов, проложив водопроводные сети диаметром 100-200 мм общей протяженностью 15 км.

Финансовые ресурсы, необходимые для реализации схемы
Финансирование мероприятий планируется проводить за счет за счет средств внебюджетных источников.

Ожидаемые результаты от реализации мероприятий схемы
1. Создание современной коммунальной инфраструктуры сельских населенных пунктов.
2. Повышение качества предоставления коммунальных услуг.
3. Снижение уровня износа объектов водоснабжения и водоотведения.
4. Улучшение экологической ситуации на территории сельского поселения Челно-Вершины.
5. Создание благоприятных условий для привлечения средств внебюджетных источников (в том числе средств частных инвесторов, кредитных средств и личных средств граждан) с целью финансирования проектов модернизации и строительства объектов водоснабжения и водоотведения
6. Обеспечение сетями водоснабжения и водоотведения земельных участков, определенных для вновь строящегося жилищного фонда и объектов производственного, рекреационного и социально-культурного назначения
7. Увеличение мощности систем водоснабжения и водоотведения.

Контроль исполнения, инвестиционной программы
Оперативный контроль осуществляет глава администрации сельского поселения Челно-Вершины муниципального района Челно-Вершинский Самарской области.

2 ОБЩИЕ СВЕДЕНИЯ
2.1. Общие сведения о сельском поселении Челно-Вершины муниципального района Челно-Вершинский Самарской области.

Челно-Вершинский район расположен в северной части Самарской области. Общая площадь муниципального образования составляет 1162,3 тыс.км. Район расположен между реками большой Черемшан и Кондурча.На севере район граничит с Республикой Татарстан, на западе - с Кошкинским районом, а на юге и востоке соответственно с Сергиевским и Шенталинскими районами.

Районный центр Челно-Вершины разместился, в западной части района, в долине левого притока реки р.Черемшан - речки Челинки.

Расстояние от райцентра до г. Самары-168 км. Сообщение с областным центром осуществляется по железной дороге и автомобильным дорогам общего пользования (Местного и Федерального значения). Расстояние от села Челно- Вершины до Федеральной дороги «Урал» (М-5) - 66 км.

Согласно закону Самарской области «Об образовании сельских поселений в пределах муниципального района Челно-Вершинский Самарской области, населении их соответствующим статусом и установлении их границ» от 25.02.2005 № 50-ГД и закону Самарской области «О внесении изменений в закон Самарской области «Об образовании сельских поселений в пределах муниципального района Челно-Вершинский Самарской области, населении их соответствующим статусом и установлении их границ» от 25.02.2004 № 15-ГД, а также приказ от 21.12.2007 №240 «О включении земельного участка в границы села Челно-Вершины муниципального района Челно-Вершины Самарской области» в соответствии с Федеральным законом «О введении в действие Градостроительного кодекса Российской Федерации», Положением о министерстве строительства и жилищно-коммунального хозяйства Самарской области, установлены границы сельского поселения.

Общая площадь земель сельского поселения Челно-Вершины в установленных границах составляет 5903,9 га.

Сельское поселение Челно-Вершины, включает 5 населённых пунктов:
село Челно-Вершины, Заиткино, поселок Трехозерный, железнодорожная казарма 1099 км, деревня Солдатские Челны.

Сельское поселение Челно-Вершины граничит:
- с сельским поселением Сиделькино муниципального района Челно- Вершинский
- с сельским поселением Новое Аделяково муниципального района Челно- Вершинский
- с сельским поселением Девлезеркино муниципального района Челно- Вершинский
- с сельским поселением Токмакла муниципального района Челно- Вершинский
- с Республикой Татарстан

2.2. Природно-климатические условия территории.
2.2.1 **Климат**
Климат сельского поселения Челно-Вершины континентальный. Характеризуется резким колебанием температур, холодной продолжительной зимой и жарким летом. Абсолютная минимальная температура воздуха -48 С, абсолютная максимальная - +39 С. Среднегодовое количество осадков составляет 470 мм. Наибольшая глубина промерзания грунта - 170 см. Преобладающими ветрами являются северо-западные в летнее время и юго-восточные, южные - в зимнее время.

Гидрография
Основным объектом гидрографической сети сельского поселения Челно- Вершины являются река Челинка, левый приток реки Большой Черемшан.

По территории реки Челинка протекает в направлении с юго-востока на северо-запад. Общая протяженность реки - 27км. Правый берег обрывистый, крутой, высотой до 20 м, левый - пологий, заболоченный.

На правом берегу имеются значительные обрушения. Река питается, в основном, родниковыми водами.

В пределах села р. Челинка перегружена на трех участках земляными полотнами, образовавшими небольшие пруды глубиной 0,5-0,7 м. В паводок происходит подъем уровня до 0,7 - 1,5 м.

2.2.3 Рельеф
Территория в пределах сельского поселения имеет уклон с юго -востока на северо - запад и в сторону реки Челинки. Абсолютные отметки колеблются от 150,5 до 160. Водораздел реки Челинка в пределах села сильно расчленен эрозионной сетью в виде неглубоких оврагов и балок с пологими задернованными склонами. Преобладающие типы почв выщелоченные и типичные, в том числе типичные остаточно - карбонатные черноземы.

2.2.4. Почвы
В геологическом отношении территория представлена древнеаллювиальные и делювиальные отложения четвертичного периода, которые подстилаются коренными татарскими отложениями верхней перми.

Грунтами оснований служат суглинки и глины в основном от твердых до мягкопластичных, непросадочные и ненаухающие.

Глубина промерзания для района строительства составляет 170 см.

Гидрогеологические условия территории характеризуются наличием 2-х водоносных горизонтов. Первый приурочен к четвертичным делювиальным и древнеаллювиальным отложениям и прослеживается на глубине 1-10 м. Второй водоносный горизонт являющийся основным источником водоснабжения, приурочен к породам малокинельской свиты татарского яруса верхней перми и залегает на глубине 40-78 м.

2.3. Жилая зона

Данные по жилому фонду с.Челно-Вершины

№ пп	Наименование	Общая площадь, м2	
1	Общий жилой фонд, м² общ. площади, в т.ч.	115853	
	государственный (муниципальный)	9401	
	Частный	106452	
2	Общий жилой фонд на 1 жителя, м² общ. площади		18

Характеристика жилого фонда по этажности Челно-Вершины

№пп	Наименование	Кол-во домов, шт.	Общая площадь, м²
1	Индивидуальная застройка	1573	90347
2	Секционная застройка:		
	2-х этажная	65	46399,16
	3-х этажная		
	Всего:	1454	138000,00

Данные по жилому фонду Заиткино

№ пп	Наименование	Общая площадь, м2	
1	Общий жилой фонд, м² общ. площади, в т.ч.	18258,8	
	государственный (муниципальный)		
	Частный	18258,8	
2	Общий жилой фонд на 1 жителя, м² общ. площади		24

Характеристика жилого фонда по этажности Заиткино

№пп	Наименование	Кол-во домов, шт.	Общая площадь, м²
1	Индивидуальная застройка	240	18258,8
2	Секционная застройка:	-	-
	2-х этажная	-	
	3-х этажная		
3	Всего:	240	18258,8

Данные по жилому фонду Солдатские Челны

№ пп	Наименование	Общая площадь, м2	
1	Общий жилой фонд, м² общ. площади, в т.ч.	2375,1	
	государственный (муниципальный)		
	Частный	2375,1	
2	Общий жилой фонд на 1 жителя, м² общ. Площади		27

Характеристика жилого фонда по этажности Солдатские Челны

№пп	Наименование	Кол-во домов, шт.	Общая площадь, м²
1	Индивидуальная застройка	38	2375,1
2	Секционная застройка:	-	-
	2-х этажная	-	
	3-х этажная		
3	Всего:	38	2375,1

Данные по жилому фонду Трехозерная

№ пп	Наименование	Общая площадь, м2	
1	Общий жилой фонд, м² общ. площади, в т.ч.	1121,7	
	государственный (муниципальный)		
	Частный	1121,7	
2	Общий жилой фонд на 1 жителя, м² общ. площади		28,7

Характеристика жилого фонда по этажности Трехозерный

№пп	Наименование	Кол-во домов, шт.	Общая площадь, м²
1	Индивидуальная застройка	19	1121,7
2	Секционная застройка:	-	-
	2-х этажная	-	
	3-х этажная		
3	Всего:	19	1121,7

Данные по жилому фонду Казарма 1099 км

№ пп	Наименование	Общая площадь, м2	
1	Общий жилой фонд, м² общ. Площади, в т.ч.	391,75	
	государственный (муниципальный)	317,05	
	Частный	74,7	
2	Общий жилой фонд на 1 жителя, м² общ. площади		35,6

Характеристика жилого фонда по этажности Казарма 1099км

№пп	Наименование	Кол-во домов, шт.	Общая площадь, м²
1	Индивидуальная застройка	3	391,75
2	Секционная застройка:	-	-
	2-х этажная	-	
	3-х этажная		
3	Всего:	3	391,75

2.4. Общественно-деловая зона
Земельные участки в составе общественно-деловых зон предназначены для застройки административными зданиями, объектами образовательного, культурно-бытового, социального назначения и иными предназначенными для общественного использования объектами, (ст.85 п.6 земельный Кодекс РФ)

Общественный центр села Челно-Вершины сформирован по ул. Советская. Общественный центр формируют здания: администрации сельского поселения, сельского клуба, библиотеки, почты, поликлиники, школы и детский сад. Вместе с тем общественный центр села Челно-вершины фактически выполняет роль общественного центра остальных населенных пунктов сельского поселения т.к. село Заиткино, поселок Трехозерный, железнодорожная казарма 1099 км и деревня Солдатские Челны объединены в один населенный пункт с условными границами.

Согласно СП 30-102-99 «Планировка и застройка территорий малоэтажного жилищного строительства», СНиП 1-07 1999 г. « Градостроительство. Планировка и застройка городских и сельских поселений», сеть учреждений культурно- бытового обслуживания в основном обеспечивает нормативный уровень обслуживания населения.

Объекты культурно-бытового назначения

I. Учреждения народного образования

1. Детские дошкольные учреждения Челно-Вершины

№ Этажн.	Наименование	Улица	№ дома	Мощность,место
1	МОУ ДОД «Зорька»	Советская	7А	85
2	МОУ ДОД «Колобок»	мкр строителей	2А	100
3	МОУ ДОД «Солнышко»	I микрорайон	11А	120
4	МОУ ДОД «Ромашка»	III микрорайон	2А	120

2. Учебные заведения (высшие учебные заведения, техникумы, общеобразовательные школы, училища, спортивные школы, художественные и музыкальные школы) Челно-Вершины

№ Этажн.	Наименование	Улица	№ дома	Мощность,учащ.
1	**МОУ Челно-Вершинская средняя общеобразовательная школа**			
Почтовая	10	283		
2	МОУ Дополнительного образования Детская музыкальная школа			
Почтовая	15	105		

II. Учреждения здравоохранения, социального обеспечения,
1. Учреждения здравоохранения Челно-Вершины

№	Наименование	Улица	№дома	Мощность	Этажн.
1	Челно-Вершинская центральная районная больница			Почтовая	12
койка	104				
2	Поликлиника	Почтовая	12	посещение. в смену	300
11	Аптека	ул. Молодежная	8	964	2

2. Учреждения социального обеспечения (центры социальной защиты населения)

№	Наименование	Улица	№ дома	Мощность	Этажн.
1	Государственное учреждение Самарской области «Социального обслуживания граждан пожилого возраста и инвалидов муниципального района Челно-Вершинский»				
Советская	3	821,3 м²	2		
	Государственное учреждение Самарской области «Социального обслуживания граждан пожилого возраста и инвалидов муниципального района Челно-Вершинский»социальное реабилитационное отделение Муссы Джалиля		44	286,4 м²	1

3 **Учреждения социального обеспечения** (центры социальной защиты населения) в целом по поселению

№	Наименование	Улица	№ дома	Мощность	Этажн.
1	Государственное учреждение Самарской области «Социального обслуживания граждан пожилого возраста и инвалидов муниципального района Челно-Вершинский»				
Советская	3	821,3 м²	2		
	Государственное учреждение Самарской области «Социального обслуживания граждан пожилого возраста и инвалидов муниципального района Челно-Вершинский»социальное реабилитационное отделение Муссы Джалиля		44	286,4 м²	1

4.А Учреждения социального обеспечения (центры социальной защиты населения) **Челно-Вершины**

№	Наименование	Улица	№ дома	Мощность	Этажн.
1	Государственное учреждение Самарской области «Социального обслуживания граждан пожилого возраста и инвалидов муниципального района Челно-Вершинский»				
Советская	3	821,3 м²	2		

4А Учреждения социального обеспечения (центры социальной защиты населения) **Заиткино**

№	Наименование	Улица	№ дома	Мощность	Этажн.
2	Государственное учреждение Самарской области «Социального обслуживания граждан пожилого возраста и инвалидов муниципального района Челно-Вершинский»социальное реабилитационное отделение Муссы Джалиля		44	286,4 м²	1

3. Спортивные и физкультурно - оздоровительные сооружения Челно-Вершины

№ Этажн.	Наименование	Улица	№ дома	Мощность,м² площ. пола
1	Спортивная школа	Почтовая	300	1

III. Учреждения культуры и искусства Челно-Вершины

№	Наименование	Улица	№ дома	Мощность	Этажн.
1	Районный дом культуры	Почтовая	15	на 400 мест	2
2	Дом молодежных организаций		Почтовая	4	на 300 мест
3	Краеведческий музей	Почтовая	10	2000 пос. в год	
в здание школы					
4	Библиотеки	Советская	20	65 тыс. ед. хран	40 чит. место 2

IV. Предприятия торговли, общественного питания и бытового обслуживания
1. Предприятия торговли (в целом по поселению)

№ пп Этажн.	Наименование	Улица	№дома	Мощностьм² торг. площ.
1.1.	**ЧП «Кабасакалов И.Д.»**Магазин ночной продовольственный			
Октябрьская	1	7	150	1
1.3.	Магазин продовольственный Октябрьская	2	Новая	69	35
22.1	**ЧП Губина Т.В.** Магазин продовольственный		Почтовая	19	31
33.1	**ЧП Дюдюкин И.Г.** Магазин продовольственный		Зеленная	19 а	30
44.1	**ООО Шараповм**Магазин «Рябинушка» продов-ый		Молодежная	8а	120
4.2	Магазин «Все для Всех»	Молодежная	8а	30	1
4.3	Магазин «Строительные материалы»		Молодежная	8а	40
4.4	Магазин «Огонек» продов-ый		1 микрорайон	1а	23
4.5	Магазин «Дорожник» продов-ый		40 лет Октября	26	34
4.6	Магазин «Стрелец» продов-ый		территория СХТ		16
4.7	Магазин «Идель» продов-ый	М. Джалиля	11 а	25	1
4:8	Магазин «Дружба» продов-ый		Дружба	18	24
4.9	Магазин «Елена» продов-ый	Старшинова	13А	25	1
55.1.	**ЧП Кабанова Т.И.** Магазин «Виктория» продов-ый,		Центральная	24А	45
5.2.	Магазин хозяйственные товары		тер. Рынка		12
5..3	Магазин стр. и хоз. материалы		Советская	1	50
6.6.1.	**ООО «НУР» Ишкулова Р.М.** Магазин «Продукты»		Центральная	20	31
6.2.	Магазин «Продукты»	Почтовая	6	28	1
6.3.	Магазин «Мебель»	Центральная	20	350	1
77.1	**ООО «ВЕГА» Гарифуллина Р.М.** Магазин КОЛОС «Продукты»				
Почтовая	1	6а	1		
88.1	**ЧП Хакимова С.К.** Магазин «Запасные части»		Почтовая	2	22
99.1	**Приказчиков В.П.**Магазин «Запасные части»		Центральная	26	22
1010.1	**ООО «Рыбмясокомбинат» Носов А.**Магазин «Продукты» «УЮТ»				3
микрорайон	60	А			
10.2	Магазин «Продукты» Киоск	1 микрорайон	1А	18	1
10.3	Магазин «Продукты» «УЮТ»	Советская	12	180	1
1111.1	**ЧП Курзин А.А.** Магазин «Продукт»		Кооперативная		20
60					
11.2	Магазин «Запасные части»	Почтовая	9	18	1
1212.1	**Кабанов С.Н.**Магазин «Продукты»		Полевая	20	20
1313.1	**ЧП Мутыгуллина Н.**Магазин «Продукты»		Новая	36	20
1414.1	**ЧП Абдульманова З.А.** Магазин «Хозяйственные товары»		Советская	15	125
1515.1	**ЧП Латфуллин Р.С.** Магазин «Продукты »		Терр. Ж/д станции		25
1616.1	**ЧП Белорусов В.П.** Магазин «Продукты »		Старшинова	1А	25
1717.1	**ЧП Мамонтов Е.В.** Магазин «Созвездие »		Территория СХТ		45
17.2	Магазин «Ромашка»	Почтовая	9	8	1
1818.1	**ЧП Баширова Н.М.**Магазин «ЗАМАН»		Советская	16	20
1717.1	**ЧП Кнырев В Д** Магазин «Продукты »		Проломная	14	40
1818	**Ивашкин К П**Магазин Продукты		Заиткино		15
1919.1	**ЧП Сайфуллин М.М.** Мебель	Центральная	18	100	1
2020.1	Мясная мелочей	Центральная	19	30	1
2121.1	**ЧП Семеновых Р.А.** Хоз-товары		Почтовая	9	15
2121.1	**ЧП Ишкулова Р.М.** Дом Моды (аренда частным предпринимателям для продажи продовольственных и промышленных товаров).		Центральная	20	1050

ОФИЦИАЛЬНО

Показатели по населению

Показатели Расчетный срок 2019г.	Единицы измерения Перспектива 2030г.	Сущ. положение		
1. Население в существующих границах села				
1.1 Постоянное население	тыс.чел.	16,4	15,8	15
1.2 Плотность населения чел./га	0,141	0,136	0,129	

2.3. Общая характеристика систем водоснабжения и водоотведения

Существующее состояние водоснабжения

Водоснабжение райцентра Челно-Вершины – в настоящее время население Челно-Вершин испытывает нехватку питьевой воды, общая протяженность водопроводных сетей составляет более 38 км, в основном построены 20-х годов прошлого века, выполнена из стальных, чугунных и асбестовых труб, диаметром 76, 100 и 150 мм, физический износ данных коммуникаций на некоторых участках сети доходит до 65%; действие гидравлических ударов происходит частые порывы и сверхнормативные потери воды. Из-за длительной эксплуатации водопроводные трубы на многих участках пришли в непригодность.

В 1998 году после обнаружения подземного источника питьевой воды в районе села Новое Аделяково, соответствующей требованиям «СанПиН 2.1.4.559-96 питьевая вода», на средства областного и местного бюджетов было произведено строительство водозабора и водовода к райцентру. Данное строительство было завершено в 2001 году. В итоге пробурено 14 водозаборных скважин, построена насосная станция 2-го подъема и водовод протяженностью 7 км. Насосная станция II-го подъема предназначена для подачи воды из резервуаров (в резервуарах с общим объемом 128 м.) в существующую водопроводную сеть с. Челно-Вершины. В машинном зале насосной станции установлены четыре насоса (2 рабочих, 1 резервный, 1 противопожарный) марки ЦНС 38х132, Q=38м3/час, H=132 м с электродвигателями АТ80М2У3 мощностью 30 кВт, 3000 об/м. Производительность насосной станции 2-го подъема 80 м3/час

На сегодняшний день управление работой насосными агрегатами происходит только в вынужденном ручном режиме, поэтому в сетях происходят частые гидравлические удары, вследствие чего возникают аварийные ситуации – порывы в сетях, большой процент утечек, более 10 % от поданной в сеть воды. Вследствие этого происходит интенсивная эксплуатация водозаборных скважин, что приводит к перерасходу электроэнергии и изменению химического состава воды, так как усиливается приток из нижележащего водоносного горизонта (жесткость, минерализация воды возрастают с глубиной). В дальнейшем интенсивная эксплуатация водозаборных скважин может привести к изменению химического состава воды до пределов, невозможных для использования в целях хозяйственно-питьевого назначения.

Существующие водоотведение и очистка сточных вод

Сточные воды с Челно-Вершины по уличным канализационным сетям (5,2 км), находящихся в эксплуатации более 25 лет, попадают в канализационно-напорные станции (2 большие КНС и 6 мини КНС), из КНС по напорным канализационным коллекторам, протяженность которых 6,5 км, поступают на очистные сооружения. Очистные сооружения с Челно-Вершин построены по типовому проекту К-3-1-70 от 1969 года, разработанному «Гипрокоммунводканал».

Проектная производительность ОСО после реконструкции в 2004 году 1300 м3/сутки, Станция обеспечивает полную комплексную механическую, биологическую очистку с нитрификацией, денитрификацией и удалением фосфора, глубокую очистку и обеззараживание сточных вод, предусмотрена аэробная стабилизация образованных на иловых площадках образующихся осадков и компостирование подсушенного на иловых площадках осадка.

В настоящее время объекты систем водоснабжения и водоотведения являются муниципальной собственностью поселения и эксплуатируются МУП ЦПО ЖКХ.

Данное предприятие предоставляет весь спектр услуг водоснабжения и водоотведения потребителям поселения, которыми являются жители, организации, предприятия поселения.

Кроме этого на территории поселения имеются автономные системы водоснабжения в частном секторе поселения от собственных скважин.

Планируемые к освоению новые площадки под строительство потребуют дополнительной нагрузки на системы водоснабжения и водоотведения. В связи с этим необходимы мероприятия для развития и создания централизованных систем водоснабжения и водоотведения.

3 .СУЩЕСТВУЮЩЕЕ ПОЛОЖЕНИЕ В СФЕРЕ ВОДОСНАБЖЕНИЯ

3.1. Анализ структуры системы водоснабжения

Водоснабжение как отрасль играет огромную роль в обеспечении жизнедеятельности сельского поселения и требует целенаправленных мероприятий по развитию надежной системы хозяйственно-питьевого водоснабжения.

В настоящее время основным источником хозяйственно-питьевого, противопожарного и производственного водоснабжения сельского поселения Челно-Вершины являются подземные скважины участка «Студеный ключ».

Геологический разрез его на глубину, представляющий интерес для целей водоснабжения, выполнен вертикальным оборудованным водозабором большекинельской системы, к которой приурочен большекинельский водоносный горизонт.

Питание большекинельского водоносного горизонта осуществляется, главным образом, за счет атмосферных осадков, разгрузка происходит в приложенной долине Сокраняя и в долине руч. Студеный ключ.

№ п/п	Наименование объекта и его местоположение	Год ввода в эксплуатацию	Состав водозаборного узла насосной		
1 Глубина,м	Наличие ЗСО 1 пояса, м	Производительность, тыс.м3/сут			
1(эксплуатационная)	Насосная станция II подъема, 1998	0,173	с.Ново-Аделяково	Скважина	№ 36
2(резервная)	Насосная станция II подъема, 1998	0,173	с.Ново-Аделяково	Скважина	№ 41 50
3(эксплуатационная)	Насосная станция II подъема, 1998	0,173	с.Ново-Аделяково	Скважина	№ 47 50
4(эксплуатационная)	Насосная станция II подъема, 1998	0,173	с.Ново-Аделяково	Скважина	№ 38 50
5(эксплуатационная)	Насосная станция II подъема, 1998	0,173	с.Ново-Аделяково	Скважина	№ 50
6(резервная)	Насосная станция II подъема, 1998	0,173	с.Ново-Аделяково	Скважина	№ 36 50
7(эксплуатационная)	Насосная станция II подъема, 1998	0,173	с.Ново-Аделяково	Скважина	№ 40 50
8(эксплуатационная)	Насосная станция II подъема, 1998	0,173	с.Ново-Аделяково	Скважина	№ 40 50
9(эксплуатационная)	Насосная станция II подъема, 1998	0,173	с.Ново-Аделяково	Скважина	№ 40 50
10(эксплуатационная)	Насосная станция II подъема, 1998	0,173	с.Ново-Аделяково	Скважина	№ 40 50
11(эксплуатационная)	Насосная станция II подъема, 1998	0,173	с.Ново-Аделяково	Скважина	№ 40 50
12(эксплуатационная)	Насосная станция II подъема, 1998	0,173	с.Ново-Аделяково	Скважина	№ 40 50
13(резервная)	Насосная станция II подъема, 1998	0,173	с.Ново-Аделяково	Скважина	№ 36 50
14(эксплуатационная)	Насосная станция II подъема, 1998	0,173	с.Ново-Аделяково	Скважина	№ 40 50

Качество воды по основным показателям не удовлетворяет требованиям Сан ПиН 2.1.4.1074-01 «Питьевая вода. Гигиенические требования к качеству воды централизованных систем питьевого водоснабжения. Контроль качества».

Результаты химического анализа от 19.02.2013 года показали, что жесткость воды с насосной станции «Водозабор» г.Ново-Аделяково участка «Студеный ключ», Челно-Вершинского района составляет 12,45 мг/дм3 (предельно-допустимая концентрация по СанПиН 2.1.4.1074-01 – 7 мг/дм3), содержание железа – 1,084 мг/дм3(предельно-допустимая концентрация по СанПиН 2.1.4.1074-01 – 0,3 мг/дм3).

Водоснабжение сельского поселения организовано от:

- централизованной системы водопроводной сети
- децентрализованных источников – одиночных скважин мелкого заложения, водоразборных колонок, шахтных и буровых колодцев.

Основные данные по существующим водозаборным узлам и скважинам, их месторасположение и характеристика представлены в таблице

Характеристика существующих водозаборных узлов

Скважины не соответствуют зонам санитарной охраны первого пояса, размеры не соответствуют требуемым (50 метров). Зоны санитарной охраны первого пояса озеленены, но не имеют ограждения. Проекты зон санитарной охраны второго и третьего пояса в настоящее время отсутствуют.

Скважины являются собственностью сельского поселения Челно-Вершины. На всех скважинах смонтированы ж/о колодцы, имеется возможность для отбора проб с целью контроля качества воды.

На скважинах установлены погружные насосы марки ЭЦВ различной мощности. Характеристика насосного оборудования представлена в таблице

Характеристика оборудования водозаборных узлов.				
№ п/п	Наименование узла и его местоположение	Марка насоса	Производительность,м3/ч	Оборудование Примечание Напор, м
Мощность,кВт				
1.	Скважина №1	ЭЦВ6-4-70	2,5	65 6
2.	Скважина №2	ЭЦВ6-4-70	2,5	65 6
3.	Скважина №3	ЭЦВ6-10-110	10	110 6
4.	Скважина №5	ЭЦВ6-10-110	10	110 6
5.	Скважина №6			6
6.	Скважина №7	ЭЦВ6-10-110	10	110 6
7.	Скважина №8	ЭЦВ6-10-110	10	110 6
8.	Скважина №9	ЭЦВ6-10-110	10	110 6
9.	Скважина №10	ЭЦВ6-10-110	10	110 6
10.	Скважина №11	ЭЦВ6-10-110	10	110 6
11.	Скважина №12	ЭЦВ6-10-110	10	110 6
12.	Скважина №13			6
13.	Скважина №14	ЭЦВ6-10-110	10	110 6
14.	Скважина №15	ЭЦВ6-10-110	10	110 6

На насосной станции 2 подъема имеется установка ультрафиолетового обеззараживания водопроводной воды, которая в настоящее время не работает.

Скважины оборудованы кранами для отбора проб воды, отверстием для замера уровня воды и устройствами для учета поднимаемой воды.

Данные лабораторных анализов питьевой воды насосной станции «Водозабор» с.Новое-Аделяково, участка «Студеный ключ»

Данные лабораторных анализов качества воды

Определяемый компонент	ПДК СанПиН 2.1.4.1074-01	Полученные	
концентрации(мг/дм3)	ПДК на МВИ и методы анализа		
1. pH	6,0-9,0	5,0	Электрометрический ПНДФ 14.1:2:3:4. 121-97
2. Перманганатная окисляемость	5,0	1,45	Иодометрический ПНДФ 14.1:2:3:4.123-97
3. Сухой остаток	1000	442,0	Гравиметрический ПНДФ 14.1:2.114-97
4. Хлориды	350	7.09	Аргентометрический 11ПНДФ 14.1:2.96-97
5. Сульфаты	500	29,53	Фотометрический ПНДФ 14.1:2.159-2000
6. Аммоний-ион	2,0	<0,05	Фотометрический ПНДФ 14.1.1-95
7. Нитрит-ион	3,0	<0,02	Фотометрический ПНДФ 14.1:2.3-95
8. Нитрат-ион	45	8,73	Фотометрический ПНДФ 14.1:2.4-95
9. Железо общее	0,3	1,084	Фотометрический ПНДФ 14.1:2:50-96
10. Медь	1,0	<0,002	Фотометрический ПНДФ 14.1:2:4.48-96
11. Марганец	0,1	<0,05	Фотометрический ПНДФ 14.1:2.61-96
12. Общая жесткость,°Ж	7,0	12,45	Титриметрический ПНДФ 14.1:2.98-97

Водопроводные сети проложены из чугунных, стальных, асбестоцементных и ПНД трубопроводов диаметром от 76 до 150 мм общей протяженностью более 38 км. Износ существующих водопроводных сетей по сельскому поселению Челно-Вершины составляет более 70%.

В настоящее время подача воды питьевого качества потребителям сельского поселения из действующих скважин составляет 1,5 тыс.м3/сут. Водопроводными сетями охвачено 90 % территории жилой застройки.

Выводы:

1. Источником водоснабжения сельского поселения Челно-Вершины являются скважины Насосной станции 2-го подъема.
2. Вода не соответствует требованиям Сан ПиН 2.1.4.1074-01 «Питьевая вода. Гигиенические требования к качеству воды централизованных систем питьевого водоснабжения. Контроль качества» по содержанию железа, жесткости.
5. Насосной станции 2 подъема имеет установку ультрафиолетового обеззараживания водопроводной воды, которая в настоящее время не работает.
4. Водопроводная сеть на территории поселения, проложенная в1980 годах, имеет неудовлетворительное состояние и требует перекладки и замены стальных трубопроводов без наружной и внутренней изоляции на трубопроводы из некоррозирующих материалов.

3.2. Анализ существующих проблем

Длительная и интенсивная эксплуатация водозаборных скважин, коррозия обсадных труб и фильтрующих элементов ухудшают органолептические и химические показатели качества питьевой воды.

2. Централизованным водоснабжением не охвачена часть индивидуальной жилой застройки.
3. Действующая насосная станция 2-го подъема не оборудована установками обезжелезивания и установками для профилактического обеззараживания воды.
3. Водозаборные узлы требуют реконструкции и капитального ремонта.
6. Водопроводные сети требуют реконструкции и капитального ремонта
6. Отсутствие источников водоснабжения и магистральных водоводов на территориях существующего и нового жилищного фонда замедляет развитие сельского поселения в целом.

3.3. Обоснование объемов производственных мощностей

Развитие систем водоснабжения и водоотведения на период до 2027 года учитывает мероприятия по реорганизации пространственной организации сельского поселения Челно-Вершины

- увеличение размера территории, занятых индивидуальной жилой застройкой повышенной комфортности, на основе нового строительства на свободных от застройки территориях и реконструкции существующей жилой застройки;
- создание благоустроенных рекреационных территорий, включающих спортивные комплексы, зоны отдыха, спортивные и игровые площадки.

Реализация Программы должна обеспечить развитие систем централизованного водоснабжения и водоотведения в соответствии с потребностями жилищного и коммунально-промышленного строительства до 2027 года и подключения 100% населения сельского поселения Челно-Вершины к централизованным системам водоснабжения и водоотведения. Численности постоянного населения на расчетный срок представлен в таблице

Технико -экономические показатели

Показатели Расчетный срок 2019г.	Единицы измерения Перспектива 2030г.	Сущ. положение		
1. Население в существующих границах сел:				
1.1 Постоянное население	тыс.чел.	16,4	15,8	15
1.2 Плотность населения чел./га	0,141	0,136	0,129	
1. Застройка в существующих границах села:				
1.1 Жилой фонд	тыс.кв.м.	488,9	486,9	490
- государственного	тыс.кв.м.	22,9	22,9	22,9
- муниципального	тыс.кв.м.	466,4	466,4	
- частного	тыс.кв.м.	22,7	21	12,2
1.2 Аварийный и ветхий жилой фонд	тыс.кв.м.	1,87	1,9	1,6
1.3 Объем строительства в год	тыс.кв.м.			
Общественная застройка специализированная				
1.4 Детские сады	ед.	17	14	
1.5 Школы	ед.	18	18	16
1.6 Физкультурно-спортивные сооружения	ед.	2		4
4				

3.4. Перспективное потребление коммунальных ресурсов в системе водоснабжения

Источником хозяйственно-питьевого и противопожарного водоснабжения населенных пунктов сельского поселения принимается Насосная станция 2-го подъема.

При проектировании системы водоснабжения определяются требуемые расходы воды для различных потребителей. Расходование воды на хозяйственно-питьевые нужды населения является основной категорией водопотребления в сельском поселении. Количество расходуемой воды зависит от степени технического, благоустройства районов жилой застройки.

Благоустройство жилой застройки для сельского поселения принято следующим:

- планируемая жилая застройка на конец расчетного срока (2027 год) оборудуется внутренними системами водоснабжения и канализации;
- существующий сохраняемый мало- и среднеэтажный жилой фонд оборудуется ванными и местными водонагревателями;
- новое индивидуальное жилищное строительство оборудуется ванными и местными водонагревателями.

В соответствии с СП 30.1333.2010 СНиП 2.04.01-85* «Внутренний водопровод и канализация зданий» и в учетом постановления собрания представителей муниципального района Челно-Вершинский Самарской области № 40 от 24-11-2005г. Нормы потребления воды в квартирах, не оборудованных счетчиками потребления воды водопотребления приняты для:

- с горячей колонкой 30 л/чел. в сутки
- оборудованных внутренним водопроводом без канализации - 50 л/чел. в сутки;
- оборудованных внутренним водопроводом, водонагревателя - 150 л/чел. в сутки;
- оборудованных внутренним водопроводом, водонагревателя - 200 л/чел. в сутки.
- Полив овощных культур и плодовых деревьев на приусадебных участках (май-август) - 5 л/м2.

Расчетные расходы воды для с/п Челно-Вершины

Наименование Коэффициентсуточнонеравномерности	Коэффициентчасовой неравномерности	Расчетно-Секундный расходл/с	Средне суточный Максимально-Суточный расходм3/сут	Максимально-Часовой расходм3/ч	Расход м3/ч примечание
8 1	1 2	3	4 5	6	7
1.Коммунальный сектор			2.Производственный сектор	Итого:	Итого: принято:
2242,2	2,39	2,49	690,66	59269,1	2783—
199,60	82200,4201		55,40	2355,656	15л/сна пожаро-тушение

Таблица расчета водопотребления с/п Челно-Вершины

Водопотребление Среднесуточный расходм3/сут		Ед. изм.	Кол-во Зима		Норма водо-потребления л/сут лето		Зима
1	2		3	4	5	6	Зима
1.Коммунальный сектор			1.Водопользование из водоразборных колонок			2.Здания оборудованные внутренним водопроводом и канализацией без ванн	
3.Ложе с ванными и местными водонагревателями			4.Полив зеленых насаждений		5.Скот личного пользования: коны- коровы- свиньи- овцы		
6.Производственный сектор			ПОЖКХ	1.Ванз	2.Гараж	легковые	машины
грузовые машины			3.Кормовые	4.Пожарный отдел	Итого:	с неучт. расходами (10%)	Всего:
Всего с неучт. расходами (10%)			чел	чел	чел	чел	год
год	год	год	год	год	год	год	год
1.1	1.2	1.3	1.4	1.5	1.6	1.7	1.8
1.9	1.10	1.11	1.12	2.1	2.2	2.3	2.4
2.5	2.6	2.7	2.8	2.9	2.10	2.11	2.12
3.1	3.2	3.3	3.4	3.5	3.6	3.7	3.8
3.9	3.10	3.11	3.12	4.1	4.2	4.3	4.4
4.5	4.6	4.7	4.8	4.9	4.10	4.11	4.12
5.1	5.2	5.3	5.4	5.5	5.6	5.7	5.8
5.9	5.10	5.11	5.12	6.1	6.2	6.3	6.4
6.5	6.6	6.7	6.8	6.9	6.10	6.11	6.12
7.1	7.2	7.3	7.4	7.5	7.6	7.7	7.8
7.9	7.10	7.11	7.12	8.1	8.2	8.3	8.4
8.5	8.6	8.7	8.8	8.9	8.10	8.11	8.12
9.1	9.2	9.3	9.4	9.5	9.6	9.7	9.8
9.9	9.10	9.11	9.12	10.1	10.2	10.3	10.4
10.5	10.6	10.7	10.8	10.9	10.10	10.11	10.12
11.1	11.2	11.3	11.4	11.5	11.6	11.7	11.8
11.9	11.10	11.11	11.12	12.1	12.2	12.3	12.4
12.5	12.6	12.7	12.8	12.9	12.10	12.11	12.12
13.1	13.2	13.3	13.4	13.5	13.6	13.7	13.8
13.9	13.10	13.11	13.12	14.1	14.2	14.3	14.4
14.5	14.6	14.7	14.8	14.9	14.10	14.11	14.12
15.1	15.2	15.3	15.4	15.5	15.6	15.7	15.8
15.9	15.10	15.11	15.12	16.1	16.2	16.3	16.4
16.5	16.6	16.7	16.8	16.9	16.10	16.11	16.12
17.1	17.2	17.3	17.4	17.5	17.6	17.7	17.8
17.9	17.10	17.11	17.12	18.1	18.2	18.3	18.4
18.5	18.6	18.7	18.8	18.9	18.10	18.11	18.12
19.1	19.2	19.3	19.4	19.5	19.6	19.7	19.8
19.9	19.10	19.11	19.12	20.1	20.2	20.3	20.4
20.5	20.6	20.7	20.8	20.9	20.10	20.11	20.12
21.1	21.2	21.3	21.4	21.5	21.6	21.7	21.8
21.9	21.10	21.11	21.12	22.1	22.2	22.3	22.4
22.5	22.6	22.7	22.8	22.9	22.10	22.11	22.12
23.1	23.2	23.3	23.4	23.5	23.6	23.7	23.8
23.9	23.10	23.11	23.12	24.1	24.2	24.3	24.4
24.5	24.6	24.7	24.8	24.9	24.10	24.11	24.12
25.1	25.2	25.3	25.4	25.5	25.6	25.7	25.8
25.9	25.10	25.11	25.12	26.1	26.2	26.3	26.4
26.5	26.6	26.7	26.8	26.9	26.10	26.11	26.12
27.1	27.2	27.3	27.4	27.5	27.6	27.7	27.8
27.9	27.10	27.11	27.12	28.1	28.2	28.3	28.4
28.5	28.6	28.7	28.8	28.9	28.10	28.11	28.12
29.1	29.2	29.3	29.4	29.5	29.6	29.7	29.8
29.9	29.10	29.11	29.12	30.1	30.2	30.3	30.4
30.5	30.6	30.7	30.8	30.9	30.10	30.11	30.12
31.1	31.2	31.3	31.4	31.5	31.6	31.7	31.8
31.9	31.10	31.11	31.12	32.1	32.2	32.3	32.4
32.5	32.6	32.7	32.8	32.9	32.10	32.11	32.12
33.1	33.2	33.3	33.4	33.5	33.6	33.7	33.8
33.9	33.10	33.11	33.12	34.1	34.2	34.3	34.4
34.5	34.6	34.7	34.8	34.9	34.10	34.11	34.12
35.1	35.2	35.3	35.4	35.5	35.6	35.7	35.8
35.9	35.10	35.11	35.12	36.1	36.2	36.3	36.4
36.5	36.6	36.7	36.8	36.9	36.10	36.11	36.12
37.1	37.2	37.3	37.4	37.5	37.6	37.7	37.8
37.9	37.10	37.11	37.12	38.1	38.2	38.3	38.4
38.5	38.6	38.7	38.8	38.9	38.10	38.11	38.12
39.1	39.2	39.3	39.4	39.5	39.6	39.7	39.8
39.9	39.10	39.11	39.12	40.1	40.2	40.3	40.4
40.5	40.6	40.7	40.8	40.9	40.10	40.11	40.12
41.1	41.2	41.3	41.4	41.5	41.6	41.7	41.8
41.9	41.10	41.11	41.12	42.1	42.2	42.3	42.4
42.5	42.6	42.7	42.8	42.9	42.10	42.11	42.12
43.1	43.2	43.3	43.4	43.5	43.6	43.7	43.8
43.9	43.10	43.11	43.12	44.1	44.2	44.3	44.4
44.5	44.6	44.7	44.8	44.9	44.10	44.11	44.12
45.1	45.2	45.3	45.4	45.5	45.6	45.7	45.8
45.9	45.10	45.11	45.12	46.1	46.2	46.3	46.4
46.5	46.6	46.7	46.8	46.9	46.10	46.11	46.12
47.1	47.2	47.3	47.4	47.5	47.6	47.7	47.8
47.9	47.10	47.11	47.12	48.1	48.2	48.3	48.4
48.5	48.6	48.7	48.8	48.9	48.10	48.11	48.12
49.1	49.2	49.3	49.4	49.5	49.6	49.7	49.8
49.9	49.10	49.11	49.12	50.1	50.2	50.3	50.4
50.5	50.6	50.7	50.8	50.9	50.10	50.11	50.12
51.1	51.2	51.3	51.4	51.5	51.6	51.7	51.8
51.9	51.10	51.11	51.12	52.1	52.2	52.3	52.4
52.5	52.6	52.7	52.8	52.9	52.10	52.11	52.12
53.1	53.2	53.3	53.4	53.5	53.6	53.7	53.8
53.9	53.10	53.11	53.12	54.1	54.2	54.3	54.4
54.5	54.6	54.7	54.8	54.9	54.10	54.11	54.12
55.1	55.2	55.3	55.4	55.5	55.6	55.7	55.8
55.9	55.10	55.11	55.12	56.1	56.2	56.3	56.4
56.5	56.6	56.7	56.8	56.9	56.10	56.11	56.12
57.1	57.2	57.3	57.4	57.5	57.6	57.7	57.8
57.9	57.10	57.11	57.12	58.1	58.2	58.3	58.4
58.5	58.6	58.7	58.8	58.9	58.10	58.11	58.12
59.1	59.2	59.3	59.4	59.5	59.6	59.7	59.8
59.9	59.10	59.11	59.12	60.1	60.2	60.3	60.4
60.5	60.6	60.7	60.8	60.9	60.10	60.11	60.12
61.1	61.2	61.3	61.4	61.5	61.6	61.7	61.8
61.9	61.10	61.11	61.12	62.1	62.2	62.3	62.4
62.5	62.6	62.7	62.8	62.9	62.10	62.11	62.12
63.1	63.2	63.3	63.4	63.5	63.6	63.7	63.8
63.9	63.10	63.11	63.12	64.1	64.2	64.3	64.4
64.5	64.6	64.7	64.8	64.9	64.10	64.11	64.12
65.1	65.2	65.3	65.4	65.5	65.6	65.7	65.8
65.9	65.10	65.11	65.12	66.1	66.2	66.3	66.4
66.5	66.6	66.7	66.8	66.9	66.10	66.11	66.12
67.1	67.2	67.3	67.4	67.5	67.6	67.7	67.8
67.9	67.10	67.11	67.12	68.1	68.2	68.3	68.4
68.5	68.6	68.7	68.8	68.9	68.10	68.11	68.12
69.1	69.2	69.3	69.4	69.5	69.6	69.7	69.8
69.9	69.10	69.11	69.12	70.1	70.2	70.3	70.4
70.5	70.6	70.7	70.8	70.9	70.10	70.11	70.12
71.1	71.2	71.3	71.4	71.5	71.6	71.7	71.8
71.9	71.10	71.11	71.12	72.1	72.2	72.3	72.4
72.5	72.6	72.7	72.8	72.9	72.10	72.11	72.12
73.1	73.2	73.3	73.4	73.5	73.6	73.7	73.8
73.9	73.10	73.11	73.12	74.1	74.2	74.3	74.4
74.5	74.6	74.7	74.8	74.9	74.10	74.11	74.12
75.1	75.2	75.3	75.4	75.5	75.6	75.7	75.8
75.9	75.10	75.11	75.12	76.1	76.2	76.3	76.4
76.5	76.6	76.7	76.8	76.9	76.10	76.11	76.12
77.1	77.2	77.3	77.4	77.5	77.6	77.7	77.8
77.9	77.10	77.11	77.12	78.1	78.2	78.3	78.4
78.5	78.6	78.7	78.8	78.9	78.10	78.11	78.12
79.1	79.2	79.3	79.4	79.5	79.6	79.7	79.8
79.9	79.10	79.11	79.12	80.1	80.2	80.3	80.4
80.5	80.6	80.7	80.8	80.9	80.10	80.11	80.12
81.1	81.2	81.3	81.4	81.5	81.6	81.7	81.8
81.9	81.10	81.11	81.12	82.1	82.2	82.3	82.4
82.5	82.6	82.7	82.8	82.9	82.10	82.11	82.12
83.1	83.2	83.3	83.4	83.5	83.6	83.7	83.8
83.9	83.10	83.11	83.12	84.1	84.2	84.3	84.4
84.5	84.6	84.7	84.8	84.9	84.10	84.11	84.12
85.1	85.2	85.3	85.4	85.5	85.6	85.7	85.8
85.9	85.10	85.11	85.12	86.1	86.2	86.3	86.4
86.5	86.6	86.7	86.8	86.9	86.10	86.11	86.12
87.1	87.2	87.3	87.4	87.5	87.6	87.7	87.8
87.9	87.10	87.11	87.12	88.1	88.2	88.3	88.4
88.5	88.6	88.7	88.8	88.9	88.10	88.11	88.12
89.1	89.2	89.3	89.4	89.5	89.6	89.7	89.8
89.9	89.10	89.11	89.12	90.1	90.2	90.3	90.4
90.5	90.6	90.7	90.8	90.9	90.10	90.11	90.12
91.1	91.2	91.3	91.4	91.5	91.6	91.7	91.8
91.9	91.10	91.11	91.12	92.1	92.2	92.3	92.4
92.5	92.6	92.7	92.8	92.9	92.10	92.11	92.12
93.1	93.2	93.3	93.4	93.5	93.6	93.7	93.8
93.9	93.10	93.11	93.12	94.1	94.2	94.3	94.4
94.5	94.6	94.7	94.8	94.9	94.10	94.11	94.12
95.1	95.2	95.3	95.4	95.5	95.6	95.7	95.8
95.9	95.10	95.11	95.12	96.1	96.2	96.3	96.4
96.5	96.6	96.7	96.8	96.9	96.10	96.11	96.12
97.1	97.2	97.3	97.4	97.5	97.6	97.7	97.8
97.9	97.10	97.11	97.12	98.1	98.2	98.3	98.4
98.5	98.6	98.7	98.8	98.9	98.10	98.11	98.12
99.1	99.2	99.3	99.4	99.5	99.6	99.7	99.8
99.9	99.10	99.11	99.12	100.1	100.2	100.3	100.4
100.5	100.6	100.7	100.8	100.9	100.10	100.11	100.12
101.1	101.2	101.3	101.4	101.5	101.6	101.7	101.8
101.9	101.10	101.11	101.12	102.1	102.2	102.3	102.4
102.5	102.6	102.7	102.8	102.9	102.10	102.11	102.12
103.1	103.2	103.3	103.4	103.5	103.6	103.7	103.8
103.9	103.10	103.11	103.12	104.1	104.2	104.3	104.4
104.5

ОФИЦИАЛЬНО

водопроводных сооружений.

Для снижения расходов воды на нужды спортивных и коммунально- производственных объектов необходимо создать оборотные системы водоснабжения. Систему поливочного водопровода предусмотреть отдельно от хозяйственно-питьевого водопровода. В этих целях следует использовать поверхностные воды рек, озер и прудов с организацией локальных систем водоподготовки.

Для улучшения органолептических свойств питьевой воды на всех водозаборных узлах следует предусмотреть водоподготовку в составе установок обезжелезивания и обеззараживания воды.

Для снижения потерь воды, связанных с нерациональным ее использованием, у потребителей повсеместно устанавливаются счетчики учета расхода воды.

Для нормальной работы системы водоснабжения сельского поселения Челно-Вершины планируется:

- перевод в автоматический режим управления насосной станции 2-го подъема
- сдача в эксп ло тацию двух резервуаров по 750 м³ на станции 3-его подъема
- строительство станции третьего подъема, бурение и оснащение еще дополнительных 4 скважин в пойме реки Тарханка.
- прокладка 6 км уличного водопровода.
- 11,5 км кабельных линий автоматики, строительство высоковольтной и низковольтной линий электроснабжения.
- переложить изношенные сети, сети недостаточного диаметра и новые во всех населенных пунктах, обеспечив подключение всей жилой застройки.

На I этап строительства расчетное водопотребление по сельскому поселению Челно-Вершины составит 2,86 тыс. м3/сутки.

На этот период для обеспечения жителей сельского поселения водой питьевого качества в системе хозяйственно-питьевого водоснабжения необходимо выполнить следующие мероприятия:

1. Сдача в эксплуатацию двух резервуаров по 750 м³ на станции 3-его подъема
2. Строительство станции третьего подъема, бурение и оснащение еще дополнительных 4 скважин в пойме реки Тарханка.
3. 11,5 км кабельных линий автоматики, строительство высоковольтной и низковольтной линий электроснабжения.
4. Реконструировать существующую насосную станцию 2-го подъема с.Новое-Аделяково, с заменой оборудования, выработавшего свой амортизационный срок, с устройством водоподготовки.
5. Эксплуатационные скважины, замена оборудования выработавшего свой амортизационный срок.
6. Организовать I и II пояс зон санитарной охраны для всех действующих и планируемых скважин в соответствии с требованиями СанПиН 2.1.4.1110-02 «Зоны санитарной охраны источников водоснабжения и водопроводов хозяйственно- питьевого водоснабжения».
7. Подключить часть существующей и первоочередную планируемую застройку к централизованным системам водоснабжения, проложив водопроводные сети диаметром 100-250 мм общей протяженностью 11,5 км.

На II этап строительства расчетное водопотребление по сельскому поселению Челно-Вершины составит 2,98 тыс. м3/сутки.

На этот период для обеспечения жителей сельского поселения водой питьевого качества в системе хозяйственно-питьевого водоснабжения необходимо выполнить следующие мероприятия:

1. Эксплуатационные скважины, замена оборудования выработавшего свой амортизационный срок.
2. Бурение и оснащение дополнительных 3 скважин.
3. Организовать I и II пояс зон санитарной охраны для всех действующих и планируемых скважин в соответствии с требованиями СанПиН 2.1.4.1110-02 «Зоны санитарной охраны источников водоснабжения и водопроводов хозяйственно- питьевого водоснабжения»
4. Подключить существующую и планируемую застройку к централизованным системам водоснабжения населенных пунктов, проложив водопроводные сети диаметром 100-200 мм общей протяженностью 10 км.

На III этап водопотребление сельского поселения составит 3,06 тыс. м3/сутки. На этот период для обеспечения потребителей водой питьевого качества необходимо выполнить следующие мероприятия:

1. Эксплуатационные скважины, замена оборудования выработавшего свой амортизационный срок.
2. Скважины, насосная станция 2-го и третьего подъема, замена оборудования выработавшего свой амортизационный срок.
3. Бурение и оснащение дополнительных 4 скважин.
4. Организовать I и II пояс зон санитарной охраны для всех действующих и планируемых скважин в соответствии с требованиями СанПиН 2.1.4.1110-02 «Зоны санитарной охраны источников водоснабжения и водопроводов хозяйственно- питьевого водоснабжения»
5. Подключить существующую и планируемую застройку к централизованным системам водоснабжения населенных пунктов, проложив водопроводные сети диаметром 100-200 мм общей протяженностью 15 км.

4. СУЩЕСТВУЮЩЕЕ ПОЛОЖЕНИЕ В СФЕРЕ ВОДООТВЕДЕНИЯ

4.1. Анализ структуры системы водоотведения

В сельском поселении Челно-Вершины имеется 2 канализационных насосных станций с централизованной системой хозяйственно-бытовой канализации:

- КНС № 2 – ул. Октябрьская
- КНС № 2 – ул.Элеваторная

и 9 мини КНС:

- Ул.Центральная д.32
- Ул.Центральная д.28
- Микрорайон Сельхозтехника д.1А
- Микрорайон Сельхозтехника д.3А
- Микрорайон Сельхозтехника д.7А
- Ул.Октябрьская
- Ул.Железнодорожная
- Ул.40 лет Октября д.3
- Ул. 40 лет Октября д.5

Кроме этого имеется централизованный сбор и отвод сточных вод на станцию биологической очистки (очистные сооружения) открытого типа.

Площадка очистных сооружений расположена в южной части с.Челно-Вершины. Геоморфологическая площадка расположена на пологом водораздельном склоне реки Кондурча и Челника.

В геологическом отношении площадка представлена делювиальными отложениями четвертичной системы, перекрытыми, в основном, насыпными грунтами.

Очистные сооружения введены в эксплуатацию в 1985 году.

После реконструкции очистных сооружений в 2008 г. проектная производительность – 1300 м3/сут. Сооружения обеспечивают механическую, биологическую очистку с нитрификацией, денитрификацией и удалением фосфора, глубокую очистку, обеззараживание стоков, вод не происходит так как нет установки ультрафиолетового обеззараживания. Предусмотрена аэробная стабилизация, обезвоживание на иловых площадках образующихся осадков и компостирование подсушенного на иловых площадках осадка.

Общая протяженность канализационных сетей поселения составляет 5,2 км., протяженность напорного канализационного коллектора 0,3 км.

В систему канализации поступают стоки от населения и от объектов социального назначения. Канализационными сетями охвачена территория средней и многоэтажной жилой застройки. Сеть водоотведения является самотечно- напорной и предназначена для транспортирования хозяйственно-бытовых и производственных сточных вод от необольших предприятий на очистные сооружения. Канализационная сеть построена по схеме, определяемой планировкой застройки, общим направлением рельефа местности и местоположением очистных сооружений канализации. Сети проложены из чугунных, керамических и ПНД труб диаметром 100-150-200 мм и имеют не удовлетворительное состояние, износ трубопровода составляет 90 %. Канализационными сетями охвачено 40 % территории жилой застройки.

Сточные воды от жилого квартала северной части р.ц.Челно-Вершины с ул.Советская через р. Челника отводятся самотеком в КНС-1, которая перекачивает стоки через канализационную напорную камеру (КНК) на канализационные очистные сооружения. Переход через р.Челника осуществляется по тепу плотины. До КНК трасса проходит вдоль железной дороги, от КНК через ж/д методом прокола до КОС по незастроенной территории.

Сточные воды от жилой застройки в районе элеватора отводятся самотеком в КНС-2, которая перекачивает стоки через напорную канализационную камеру (КНК), объединившись со стоками КНС-1 на канализационные очистные сооружения. До КНК трасса проходит вдоль железной дороги по границе жилой застройки. Затем через автомобильную дорогу методом прокола отКНК до КОС по незастроенной территории.

Сточные воды от домов по ул.Южная, Л.Толстого, М.Горького, Мира и Дачная самотеком поступают в КНС-3, которая подает сточные воды в колодец-гаситель на пересечении ул.Степная и Солнечная и далее по существующему коллектору в КНС-1. Самотечная трасса проходит по внутриквартальной территории, напорный коллектор до КГП вдоль автомобильной дороги по ул. Солнечная.

Сточные воды от домов по ул. Пушкина самотеком поступают в КНС-4, которые по напорному коллектору подаются в КНС-1. Самотечная и напорная трассы проходят по внутриквартальной территории.

Сточные воды от домов по ул. Южная, Л.Толстого, М.Горького, Мира и Дачная самотеком поступают в КНС-5, которая по напорному коллектору подает сточные воды в КНС-4. Самотечная и напорная трассы проходят по внутриквартальной территории.

Этапы строительства централизованных систем водоотведения КНС и общее расчетное водоотведение сельского поселения Челно-Вершины:

- на I этап строительства: КНС – 5 – 1,242 тыс. м3/сутки;
- на II этап строительства: КНС – 5, КНС-4 – КНС-5 – 0,243 тыс. м3/сутки;
- на III этап строительства: КНС 6 – 0,225 тыс. м3/сутки.

Состав и характеристика, а также местоположение производственных объектов системы водоотведения определяются на последующих стадиях проектирования. Площадки планируемых объектов канализирования, расположенных рядом, следует объединить в единые системы хозяйственно-бытовой канализации. Территория существующей и планируемой застройки может быть подключена к существующим очистным сооружениям.

На I этап строительства расчетное водоотведение по сельскому поселению Челно-Вершины составит 1,242 тыс. м³/сут. сточных вод.

На этот период предлагается выполнить следующие мероприятия по развитию централизованной системы хозяйственно-бытовой канализации:

1. Реконструкция существующих канализационных насосных станций:
2. КНС-1 и КНС – 2
3. Перекладка изношенных канализационных сетей и сетей, имеющих недостаточную пропускную способность общей протяженностью 3,2 км.
3. Реконструкция напорных канализационных сетей диаметром 300 мм. протяженностью 6,5 км. для отвода бытовых стоков на существующие очистные сооружения.
4. Реконструкция и замена оборудования в мини КНС., 9 шт.

На II этап строительства расчетное водоотведение по сельскому поселению составит 0,243 тыс. м3/сут. На этот период предлагается выполнить следующие мероприятия:

1. Реконструкция канализационных насосных станций:
2. КНС-3, КНС-4, КНС-5
3. Перекладка изношенных канализационных сетей и сетей, имеющих недостаточную пропускную способность общей протяженностью 2,0 км.
4. Подключить существующую и планируемую застройку к централизованной системе водоотведения. Проложить самотечные и напорные канализационные сети диаметром 150 - 300 мм общей протяженностью 1,1 км.

На III расчетный срок водоотведение по сельскому поселению составит 0,225 тыс. м3/сут. Для развития централизованной системы хозяйственно-бытовой канализации запланированы следующие мероприятия:

1. Строительство канализационных насосных станций:
2. КНС-6
4. Строительство самотечных и напорных канализационных сетей в районах
- планируемой застройки населенных пунктов для отвода бытовых стоков на планируемые очистные сооружения общей протяженностью 1,4 км.
- сточные воды от существующих и планируемых производственных зон должны очищаться на локальных очистных сооружениях до ПДК, допустимых к сбросу в сеть хозяйственно-бытовой канализации.

5. МЕРОПРИЯТИЯ СХЕМЫ

5.1. Мероприятия по строительству инженерной инфраструктуры водоснабжения

Водоснабжение проектируемых объектов будет осуществляться с использованием подземных вод от существующих реконструируемых ВЗУ и вновь построенных источников водоснабжения (скважины).

Общая потребность в воде на конец расчетного периода (2027 год) должна составить 3,06 тыс. м3/сут.

Для обеспечения указанной потребности в воде с учетом 100% подключения всех потребителей к централизованной системе водоснабжения предлагаются мероприятия поэтапного освоения мощностей в соответствии с этапами жилищного строительства и освоения выделяемых площадок под застройку производственных, социально-культурных и рекреационных объектов.

I этап. 2013 - 2017 гг.

Сдача в эксплуатацию двух резервуаров по 750 м³ на станции 3-его подъема

Строительство станции третьего подъема, бурение и оснащение еще дополнительных 4 скважин в пойме реки Тарханка.

11 км кабельных линий автоматики, строительство высоковольтной и низковольтной линий электроснабжения

Организовать I и II пояс зон санитарной охраны для всех действующих и планируемых скважин в соответствии с требованиями СанПиН 2.1.4.1110-02 «Зоны санитарной охраны источников водоснабжения и водопроводов хозяйственно- питьевого водоснабжения».

Подключить часть существующей и первоочередную планируемую застройку к централизованным системам водоснабжения, проложив водопроводные сети диаметром 100-250 мм общей протяженностью 6 км.

II этап строительства 2018-2022гг.

Реконструировать существующую насосную станцию 2-го подъема с.Новое-Аделяково, с заменой оборудования, выработавшего свой амортизационный срок, со строительством водоподготовки.

Скважины, насосная станция 3-го подъема, замена оборудования выработавшего свой амортизационный срок.

Организовать I и II пояс зон санитарной охраны для всех действующих и планируемых скважин в соответствии с требованиями СанПиН 2.1.4.1110-02 «Зоны санитарной охраны источников водоснабжения и водопроводов хозяйственно- питьевого водоснабжения»

Подключить существующую и планируемую застройку к централизованным системам водоснабжения населенных пунктов, проложив водопроводные сети диаметром 100-200 мм общей протяженностью 3,0 км.

III этап строительства (расчетный срок 2023-2027)

Скважины, насосная станция 2-го и третьего подъема, замена оборудования выработавшего свой амортизационный срок.

Организовать I и II пояс зон санитарной охраны для всех действующих и планируемых скважин в соответствии с требованиями СанПиН 2.1.4.1110-02 «Зоны санитарной охраны источников водоснабжения и водопроводов хозяйственно- питьевого водоснабжения».

Подключить существующую и планируемую застройку к централизованным системам водоснабжения населенных пунктов, проложив водопроводные сети диаметром 100-200 мм общей протяженностью 4,5 км.

Повышение надежности системы водоснабжения будет достигаться за счет обустройства ВЗУ новым оборудованием и заменой в нем и в сетях водоразбора. Все водоводы будут прокладываться из полиэтиленовых труб ГОСТ 18599-2001 «Питьевая» диаметром от 100 до 250мм.

5.2. Мероприятия по строительству инженерной инфраструктуры водоотведения

Водоотведение будет осуществляться самотечными канализационными коллекторами до существующих и новых КНС, от КНС до очистных сооружений: напорным канализационным сетями. С учетом увеличения их производительности.

Самотечная сеть канализации прокладывается из полиэтиленовых безнапорных труб ГОСТ 18599-2001 - из полиэтиленовых труб ГОСТ 18599-2001 «Техническая».

Для обеспечения приема сточных вод от планируемых объектов канализования и их очистки предлагаются мероприятия поэтапного освоения мощностей в соответствии с этапами жилищного строительства и освоения выделяемых площадок под застройку.

I этап. 2013 - 2017 гг.

Реконструкция существующих канализационных насосных станций:

- Перекладка изношенных канализационных сетей и сетей, имеющих недостаточную пропускную способность общей протяженностью 2,0 км.
- Реконструкция напорных канализационных сетей диаметром 300 мм. протяженностью 6,5 км. для отвода бытовых стоков на существующие очистные сооружения.
- Реконструкция и замена оборудования в мини КНС., 9 шт.

II этап. 2018-2022гг.

Строительство канализационных насосных станций: КНС-3, КНС-4, КНС-5

- Перекладка изношенных канализационных сетей и сетей, имеющих недостаточную пропускную способность общей протяженностью 2,0 км.
- Подключить существующую и планируемую застройку к централизованной системе водоотведения, проложив самотечные и напорные канализационные сети диаметром 150 - 300 мм общей протяженностью 1,1 км.

III этап.

Строительство канализационных насосных станций: КНС-6

- Строительство самотечных и напорных канализационных сетей в районах
- планируемой застройки населенных пунктов для отвода бытовых стоков на планируемые очистные сооружения общей протяженностью 1,4 км.

6. Финансовые потребности для реализации схемы.

В соответствии законодательством заказчиком выполняется в объем финансовых потребностей на реализацию мероприятий настоящей программы включается весь комплекс расходов, связанных с проведением ее мероприятий. К таким расходам относятся:

- проектно-изыскательские работы
- охрана окружающей среды
- суммы на платежи добровольного страхования строительных рсиков и страхованию работников от несчастных случаев и болезней
- временные здания и сооружения
- зимние удорожания
- содержание технического надзора
- затраты на экспертизу проекта
- непредвиденные затраты
- строительно-монтажные работы
- работы по замене оборудования с улучшением технико-экономических характеристик
- приобретение материалов и оборудования
- пусконаладочные работы
- расходы, не относимые на стоимость основных средств (аренда земли на срок строительства и т.п.)
- дополнительные налоговые платежи, возникающие от увеличения выручки в связи с реализацией программы.

Таким образом, финансовые потребности включают в себя сметную стоимость реконструкции и строительства новых объектов канализования водоснабжения и водоотведения. Кроме того, финансовые потребности включают в себя добавочную стоимость, учитывающую инфляцию, надбавку, необходимые суммы кредитов.

Сметная стоимость в текущих ценах - это стоимость мероприятия в ценах того года, в котором планируется его проведение и складывается из всех затрат на строительство с учетом всех вышеперечисленных составляющих.

Сметная стоимость строительства и реконструкции объектов определена в ценах 2010 года. За основу принимаются сметы по имеющейся сметной документации и сметы-аналоги мероприятий (объектов), аналогичных приведенным в программе с учетом пересчитывающих коэффициентов.

К сметной стоимости мероприятия в ценах 2010 года необходимо применить коэффициент инфляции.

Всего средств на 2013-2027 годы необходимо 344679,23 тыс. руб., в т.ч. для строительства системы водоснабжения 219315,53 тыс.руб., для строительства системы водоотведения 125636,72 тыс.руб.

В таблице представлена информация по финансовым потребностям проведения мероприятий в разбивке по годам и видам деятельности.

Год	Расходы на мероприятия , тыс.руб.		
	Водоснабжение	Водоотведение	ИТОГО
2013-2017	41225,04	90672,67	131900,66
2018-2022	82560,72	44075,54	126635,26
2023-2027	75577,77	10483,51	86142,82
Всего	**219315,53**	**125363,7**	**344679,23**

7. Основные финансовые показатели

7.1. Сводная потребность в средствах на реализацию мероприятий схемы

Реализация мероприятий программы предполагается не только за счет средств организации коммунального комплекса, но и за счет средств бюджетных источников

Общая сумма средств , учитываемая на реализацию мероприятий программы, составит всего 344679,23 тыс. рублей, в т.ч. приходящиеся на водоснабжение – 219315,53 тыс. рублей, приходящиеся на водоотведение – 125363,7 тыс. рублей.

Предложения по величине необходимых инвестиций в новое строительство, реконструкцию и техническое перево-оружение источников водоснабжения и водоотведения, водопроводных и

ОФИЦИАЛЬНО

канализационных сетей первоначально планируются на период до 2027 года и подлежат ежегодной кор-ректировке на каждом этапе планируемого периода с учетом утвержденной инвестиционной программы и программы комплексного развития коммунальной инженерной инфраструктуры сельского поселения.

8. Ожидаемые результаты при реализации мероприятий программы.

В результате реализации настоящей программы:

- потребители будут обеспечены коммунальными услугами централизованного водоснабжения и водоотведения;
- будет достигнуто повышение надежности и качества предоставления коммунальных услуг;
- будет улучшена экологическая ситуация.

Реализация программы направлена на увеличение мощности по водоснабжению и водоотведению для обеспечения подключения строящихся и существующих объектов сельского поселения Челно-Вершины в необходимых объемах и необходимой точке присоединения на период 2013 - 2027 г.г. согласно техническому заданию.

9. Мероприятия

Мероприятия программы по развитию систем водоснабжения и водоотведения сельского поселения Челно-Вершины муниципального района Челно-Вершинский Самарской области, направленные на повышение качества услуг по водоснабжению и водоотведению, улучшению экологической ситуации и подключению новых абонентов 2013-2017 годы

№ п/п	Наименование мероприятия	Цели реализации мероприятия	Финансовые потребности, тыс.руб.	Реализация мероприятий по годам , тыс.руб.								
			2013	2014	2015	2016	2017					
1	2	4	5	6	7	8	9	10				
	Водоснабжение											
1	Строительство станции третьего подъема, бурение и оснащение еще дополнительных 4 скважин в пойме реки Гарханка, низковольтной линией электроснабжения 2-го подъема с Новое-Аделяково, с заменой оборудования, выработавшего свой амортизационный срок, с устройством водоподготовки. Эксплуатационные скважины, замена оборудования выработавшего свой амортизационный срок. Организовать I и II пояс зон санитарной охраны для всех действующих и планируемых скважин в соответствии с требованиями СанПиН 2.1.4.1110-02 «Зоны санитарной охраны источников водоснабжения и водопроводов хозяйственно- питьевого водоснабжения». Подключить часть существующей и первоочередную планируемую застройку к централизованным системам водоснабжения, проложив водопроводные сети диаметром 100-250 мм общей протяженностью 11,5 км. Улучшение качества водоснабжения. Подключение новых абонентов	4	71225,04	43511,56	27713,48						
	Водоотведение											
2	Реконструкция существующих канализационных насосных станций:КНС-1 и КНС-2 Перекладка изношенных канализационных сетей и сетей, имеющих недостаточную пропускную способность общей протяженностью 1,2 км. Реконструкция напорных канализационных сетей диаметром 300 мм. протяженностью 6,5 км. для отвода бытовых стоков на существующие очистные сооружения. Реконструкция и замена оборудования в мини КНС. 9 шт. О б е с п е ч е н и е надежности системы водоотведения, сохранение санитарно-эпидемиологического благополучия населения, подключение новых абонентов	4	66675,62	40450,41	20225,2						

Примечание: Объем средств будет уточняться после доведения лимитов бюджетных обязательств из бюджетов всех уровней на очередной финансовый год и плановый период.

По результатам предусмотренных работ можно определить основные направления развития системы водоснабжения и водоотведения сельского поселения.

АДМИНИСТРАЦИЯ
МУНИЦИПАЛЬНОГО РАЙОНА ЧЕЛНО-ВЕРШИНСКИЙ
САМАРСКОЙ ОБЛАСТИ
ПОСТАНОВЛЕНИЕ
от 01.08.2013 г. № 654

Об утверждении средней рыночной стоимости 1 кв.м. общей площади жилья на 3 квартал 2013 года по муниципальному району Челно-Вершинский Самарской области.

В соответствии с п.11 подпрограммы «Обеспечение жильем молодых семей» ФЦП «Жилище» на 2011 – 2015 годы, утвержденной Постановлением Правительства РФ № 1050 от 17.12.2010, администрация муниципального района Челно – Вершинский Самарской области

ПОСТАНОВЛЯЕТ:

1. Утвердить среднюю рыночную стоимость одного квадратного метра общей площади жилья на 3 квартал 2013года по муниципальному району Челно-Вершинский Самарской области для расчета размера социальной выплаты на приобретение (строительство) жилья молодым семьям в рамках подпрограммы «Обеспечение жильем молодых семей» ФЦП «Жилище» на 2011 – 2015 годы в размере 17 804 рубля.

2. Расчет размера социальной выплаты производить исходя из утвержденной средней рыночной стоимости 1 кв.м. общей площади жилья на 3 квартал 2013года по муниципальному району Челно-Вершинский Самарской области и размера общей площади жилого помещения, установленного для семей разной численности:

- для семьи численностью два человека (молодые супруги или неполная молодая семья, состоящая из одного родителя и одного ребенка) – 42 кв.м.;
- для семьи численностью три и более человек, включающей помимо молодых супругов одного и более детей (либо неполная молодая семья, состоящая из одного молодого родителя и двух и более детей) – по 18 кв.м. на 1 человека.

3. Контроль за выполнением настоящего Постановления возложить на заместителя главы муниципального района Челно – Вершинский по правовым вопросам Н.В. Сергееву.

4. Опубликовать настоящее постановление в газете «Официальный вестник».

Глава муниципального района
Челно-Вершинский В.А. Князькин

АДМИНИСТРАЦИЯ
СЕЛЬСКОГО ПОСЕЛЕНИЯ
ЧЕЛНО-ВЕРШИНЫ
МУНИЦИПАЛЬНОГО РАЙОНА
ЧЕЛНО-ВЕРШИНСКИЙ САМАРСКОЙ ОБЛАСТИ
ПОСТАНОВЛЕНИЕ
от 06 августа 2013 года №73

Об определении границ прилегающих к некоторым организациям и объектам территорий, на которых не допускается розничная продажа алкогольной продукции на территорий сельского поселения Челно-Вершины муниципального района Челно-Вершинский Самарской области

В соответствии с Федеральным законом от 22.11.1995 № 171-ФЗ «О государственном регулировании производства и оборота этилового спирта, алкогольной и спиртосодержащей продукции», руководствуясь Постановлением Правительства Российской Федерации от 27.12.2012 № 1425 «Об определений органами государственной власти субъектов Российской Федерации мест массового скопления граждан и мест нахождения источников повышенной опасности, в которых не допускается розничная продажа алкогольной продукции, а также определении органами местного самоуправления границ прилегающих к некоторым организациям и объектам территорий, на которых не допускается розничная продажа алкогольной продукции», Администрация сельского поселения

ПОСТАНОВЛЯЕТ:

1. Установить следующее минимальное значение расстояния от организаций и (или) объектов до границ прилегающих территорий, на которых не допускается розничная продажа алкогольной продукции на территорий сельского поселения Челно-Вершины муниципального района Челно-Вершинский Самарской области:

а) от детских, образовательных, медицинских организаций- 30 метров; объектов спорта - 15 метров;

б) от розничных рынков, вокзалов и иных мест массового скопления граждан и местам нахождения источников повышенной опасности, определенным органами государственной власти субъектов Российской Федерации - 30 метров;

в) от объектов военного назначения - 30 метров.

2. Способ расчета расстояния от организаций и (или) объектов, указанных в пункте 1 настоящего Постановления, до границ прилегающих территорий определяется по радиусу (кратчайшее расстояние по прямой) от входа для посетителей на обособленную территорию (при наличии таковой) или входа для посетителей в здание (строение, сооружение), в котором расположены организации и (или) объекты, указанные в пункте 2 настоящего Постановлений (при отсутствии обособленной территории).

При наличии нескольких входов для посетителей расчет проводится по радиусу (кратчайшее расстояние по прямой) от каждого входа для посетителей на обособленную территорий (при наличии таковой) или входа для посетителей в здание (строение, сооружение), в котором расположены организации и (или) объекты, указанные в пункте 1 настоящего Постановления (при отсутствии обособленной территории).

3. Утвердить границы (схемы) прилегающих территорий к организациям и объектам, на которых не допускается розничная продажа алкогольной продукции (Приложение 1).

4. Опубликовать настоящее постановление в газете «Официальный вестник» и разместить на официальном сайте Администрации муниципального района Челно-Вершинский в сети Интернет.

И.О. главы сельского поселения
Челно-Вершины- В.Г. Мингалеева

Перечень
организаций и объектов, распложенных на территории сельского поселения Челно-Вершины муниципального района Челно-Вершинский Самарской области, на прилегающих территориях к которым не допускается розничная продажа алкогольной продукции.

№п/п	Категория учреждения	Наименование учреждения	Адрес
1. Образовательные и детские учреждения			
1.1	Образовательное	Государственное бюджетное общеобразовательное учреждение Самарской области средняя общеобразовательная школа «Образовательный центр» с. Челно-Вершины муниципального района Челно-Вершинский Самарской области	446840, Самарская область, Челно-Вершинский район, с. Челно-Вершины, ул. Почтовая, д. 10
1.2	Образовательное	Государственное образовательное учреждение, для детей нуждающихся в психолого-педагогической и медико-социальной помощи муниципального района Челно-Вершинский Самарской области	446840, Самарская область, Челно-Вершинский район, с. Челно-Вершины, ул. Октябрьская 40А
1.3	Детское	Структурное подразделение «Образовательного центра» с. Челно-Вершины, детский сад («Зорька») муниципального района Челно-Вершинский Самарской области	446840, Самарская область, Челно-Вершинский район, с. Челно-Вершины, ул. Советская, д. 7А
1.4	Детское	Структурное подразделение «Образовательного центра» с. Челно-Вершины, детский сад («Солнышко») муниципального района Челно-Вершинский Самарской области	446840, Самарская область, Челно-Вершинский район, с. Челно-Вершины, ул. 1-й микрорайон, д. 11А
1.5	Детское	Структурное подразделение «Образовательного центра» с. Челно-Вершины, детский сад («Ромашка») муниципального района Челно-Вершинский Самарской области	446840, Самарская область, Челно-Вершинский район, с. Челно-Вершины, ул. 3-й микрорайон, д. 2А
1.6	Детское	Структурное подразделение «Образовательного центра» с. Челно-Вершины, детский сад («Колобок») муниципального района Челно-Вершинский Самарской области	446840, Самарская область, Челно-Вершинский район, с. Челно-Вершины, микрорайон Строителей, д. 2А
1.7	Образовательное	НОУ «Челно-Вершинская техническая школа ДОСААФ России» Самарской области	446840, Самарская область, Челно-Вершинский район, с. Челно-Вершины, ул. 1-й микрорайон, д. 14
1.8	Образовательное	Муниципальное бюджетное образовательное учреждение дополнительного образования детей Детская музыкальная школа муниципального района Челно-Вершинский Самарской области	446840, Самарская область, Челно-Вершинский район, с. Челно-Вершины, ул. 1-й микрорайон, д. 14
2. Медицинские организации			
2.1	Лечебное	Государственное бюджетное учреждение здравоохранения Самарской области «Челно-Вершинская ЦРБ»	446840, Самарская область, Челно-Вершинский район, с. Челно-Вершины, ул. Почтовая, д. 12
3. Объекты спорта			
3.1	Спортивное	Спортивное сооружение стадион «Колос» муниципального района Челно-Вершинский Самарской области	446840, Самарская область, Челно-Вершинский район, с. Челно-Вершины, ул. Почтовая, д. 17
4. Вокзалы			
4.1	Автостанция	ОАО «Автовокзалы и автостанции Самарской области»	446840, Самарская область, Челно-Вершинский район, с. Челно-Вершины, ул. Центральная, д. 13
4.2	Ж/д вокзал	ОАО «РЖД» Ульяйовское отделение Куйбышевской железной дороги	446840, Самарская область, Челно-Вершинский район, с. Челно-Вершины, станция Челна

Приложение 1
к постановлению администрации сельского поселения Челно-Вершины
муниципального района Челно-Вершинский Самарской области
от 06 августа 2013г № 73

Границы (схемы) прилегающих территорий к организациям и объектам, на которых не допускается розничная продажа алкогольной продукции прилегающих территорий к организациям и объектам, на которых не допускается розничная продажа алкогольной продукции







ОФИЦИАЛЬНО

АДМИНИСТРАЦИЯ СЕЛЬСКОГО ПОСЕЛЕНИЯ КАМЕННЫЙ БРОД МУНИЦИПАЛЬНОГО РАЙОНА ЧЕЛНО-ВЕРШИНСКИЙ САМАРСКОЙ ОБЛАСТИ
ПОСТАНОВЛЕНИЕ
от 05.08. 2013 года № 35

О проведении публичных слушаний по проекту генерального плана сельского поселения Каменный Брод муниципального района Челно-Вершинский Самарской области

В целях соблюдения прав человека на благоприятные условия жизнедеятельности, прав и законных интересов правообладателей земельных участков и объектов капитального строительства в соответствии с частью 11 статьи 24, статьей 28 Градостроительного кодекса Российской Федерации, руководствуясь статьей 28 Федерального закона от 06.10.2003 №131-ФЗ «Об общих принципах организации местного самоуправления в Российской Федерации, Уставом сельского поселения Каменный Брод муниципального района Челно-Вершинский Самарской области, Порядком организации и проведения публичных слушаний в сельском поселении Каменный Брод муниципального района Челно-Вершинский Самарской области», утвержденным решением Собрания представителей сельского поселения Каменный Брод муниципального района Челно-Вершинский Самарской области от 10.03.2010 № 66, администрация сельского поселения Каменный Брод муниципального района Челно-Вершинский Самарской области

ПОСТАНОВЛЕТ:

1. Провести на территории сельского поселения Каменный Брод муниципального района Челно-Вершинский Самарской области публичные слушания по проекту генерального плана сельского поселения Каменный Брод муниципального района Челно-Вершинский Самарской области.

2. Срок проведения публичных слушаний составляет 30 (тридцать) дней с 09 августа 2013 года по 08 сентября 2013 года.

3. Органом, уполномоченным на организацию и проведение публичных слушаний в соответствии с настоящим постановлением, является администрация сельского поселения Каменный Брод муниципального района Челно-Вершинский Самарской области.

4. Представление участниками публичных слушаний предложений и замечаний по проекту генерального плана, а также их учет осуществляется в соответствии с Порядком организации и проведения публичных слушаний в сельском поселении Каменный Брод муниципального района Челно-Вершинский Самарской области», утвержденным решением Собрания представителей сельского поселения Каменный Брод муниципального района Челно-Вершинский Самарской области от 10.03.2010 № 66.

5. Место проведения публичных слушаний (место ведения протокола публичных слушаний) –446855, Самарская область, Челно-Вершинский район, с. Каменный Брод, ул. Садовая , 24 (здание администрации).

6. Провести мероприятия по информированию жителей поселения по вопросу публичных слушаний в селе Каменный Брод – 12 августа 2013 года в 18 ч 00 мин по адресу:446855, Самарская область, Челно-Вершинский район, с. Каменный Брод, ул. Садовая ,24.

7. Администрацией сельского поселения Каменный Брод муниципального района Челно-Вершинский Самарской области в целях доведения до населения информации о содержании проекта генерального плана обеспечить организацию выставок, экспозиций демонстрационных материалов проекта генерального плана в месте проведения публичных слушаний (месте ведения протокола публичных слушаний) и местах проведения мероприятий по информированию жителей поселения по вопросу публичных слушаний.

8. Прием замечаний и предложений по проекту генерального плана от жителей поселения и иных заинтересованных лиц, осуществляется по адресу, указанному в пункте 5 настоящего постановления, в рабочие дни с 10 часов до 19 часов, в субботу с 12 до 17 часов. Письменные замечания и предложения подлежат приобщению к протоколу публичных слушаний.

9. Прием замечаний и предложений по проекту генерального плана от жителей поселения и иных заинтересованных лиц оканчивается 05 сентября 2013 года.

10. Назначить лицом, ответственным за ведение протокола публичных слушаний и протоколов мероприятий по информированию жителей поселения по вопросу публичных слушаний, И. о. главы сельского поселения Каменный Брод, Мигедярову Нину Васильевну.

11. Настоящее постановление, проект генерального плана сельского поселения Каменный Брод муниципального района Челно-Вершинский Самарской области в газете «Официальный вестник».

12. Настоящее постановление вступает в силу по истечении 10 (десяти) дней со дня его официального опубликования.

13. Администрации сельского поселения Каменный Брод муниципального района Челно-Вершинский Самарской области в целях заблаговременного ознакомления жителей поселения и иных заинтересованных лиц с проектом генерального плана:

обеспечить размещение проекта генерального плана на официальном сайте муниципального района Челно-Вершинский Самарской области в информационно-коммуникационной сети «Интернет»: www.челно-вершины.рф.

обеспечить доступ к ознакомлению с проектом генерального плана в здании администрации сельского поселения Каменный Брод муниципального района Челно-Вершинский Самарской области по адресу: 446855, Самарская область, Челно-Вершинский район, с. Каменный Брод, ул. Садовая, д. 24 (в соответствии с графиком работы).

И. о. главы сельского поселения
Каменный Брод муниципального района
Челно-Вершинский Самарской области Мигедярова Н.В.

ПРОЕКТ

СОБРАНИЕ ПРЕДСТАВИТЕЛЕЙ СЕЛЬСКОГО ПОСЕЛЕНИЯ КАМЕННЫЙ БРОД МУНИЦИПАЛЬНОГО РАЙОНА ЧЕЛНО-ВЕРШИНСКИЙ САМАРСКОЙ ОБЛАСТИ
РЕШЕНИЕ №
от

Об утверждении генерального плана сельского поселения Каменный Брод муниципального района Челно-Вершинский Самарской области

В соответствии с Градостроительным кодексом Российской Федерации, руководствуясь пунктом 20 части 1 статьи 14 Федерального закона от 06.10.2003 №131-ФЗ «Об общих принципах организации местного самоуправления в Российской Федерации», Уставом сельского поселения Каменный Брод муниципального района Челно-Вершинский Самарской области, с учетом заключения о результатах публичных слушаний по проекту генерального плана сельского поселения Каменный Брод от 2013 г., Собрание представителей сельского поселения Каменный Брод муниципального района Челно-Вершинский Самарской области

РЕШИЛО

1. Утвердить генеральный план сельского поселения Каменный Брод (приложение: положение о территориальном планировании и карты).

2. Опубликовать настоящее решение в газете «Официальный вестник».

3. Настоящее решение вступает в силу после его официального опубликования.

И. о. главы сельского поселения
Каменный Брод Мигедярова Н.В.

ПОЛОЖЕНИЕ О ТЕРРИТОРИАЛЬНОМ ПЛАНИРОВАНИИ СЕЛЬСКОГО ПОСЕЛЕНИЯ КАМЕННЫЙ БРОД МУНИЦИПАЛЬНОГО РАЙОНА ЧЕЛНО-ВЕРШИНСКИЙ САМАРСКОЙ ОБЛАСТИ

1. Общие положения

1.1. В соответствии с градостроительным законодательством Генеральный план сельского поселения Каменный Брод муниципального района Челно-Вершинский Самарской области (далее – генеральный план) является документом территориального планирования муниципального образования. Генеральным планом определено, исходя из совокупности социальных, экономических, экологических и иных факторов, назначение территорий сельского поселения Каменный Брод муниципального района Челно-Вершинский Самарской области в целях обеспечения их устойчивого развития, развития инженерной, транспортной и социальной инфраструктур, обеспечения учета интересов граждан и их объединений, Российской Федерации, субъектов Российской Федерации, муниципальных образований.

1.2. Генеральный план разработан в соответствии с Конституцией Российской Федерации, Градостроительным кодексом Российской Федерации, Земельным кодексом Российской Федерации, Федеральным законом «Об общих принципах организации законодательных (представительных) и исполнительных органов государственной власти субъектов Российской Федерации», иными федеральными законами и нормативными правовыми актами Российской Федерации, законами и иными нормативными правовыми актами Самарской области, Уставом сельского поселения Каменный Брод муниципального района Челно-Вершинский Самарской области, иными нормативными правовыми актами муниципального района Челно-Вершинский Самарской области.

1.3. При осуществлении территориального планирования сельского поселения Каменный Брод учтены интересы Российской Федерации, Самарской области, муниципального района Челно-Вершинский по реализации полномочий федеральных органов государственной власти, органов государственной власти Самарской области и органов местного самоуправления муниципального района Челно-Вершинский, а также необходимость создания благоприятных условий для реализации на территории Самарской области приоритетных национальных проектов, федеральных и областных целевых программ, программ развития муниципального района Челно-Вершинский.

1.4. Генеральный план разработан на основе стратегии социально-экономического развития Самарской области на период до 2020 года, одобренной постановлением Правительства Самарской области от 09.10.2006 № 129, планов и программ комплексного социально-экономического развития муниципального района Челно-Вершинский и сельского поселения Каменный Брод.

1.5. При подготовке генерального плана учтены:

программы, принятые в установленном порядке и реализуемые за счет средств федерального бюджета, бюджета Самарской области, бюджета муниципального района Челно-Вершинский, бюджета сельского поселения Каменный Брод;

решения органов государственной власти, органов местного самоуправления, иных главных распорядителей средств соответствующих бюджетов, предусматривающие создание на территории сельского поселения Каменный Брод объектов федерального значения, объектов регионального значения, объектов местного значения;

инвестиционные программы субъектов естественных монополий, организаций коммунального комплекса;

сведения, содержащиеся в федеральной государственной информационной системе территориального планирования;

схема территориального планирования Самарской области, утвержденная постановлением Правительства Самарской области от 13.12.2007 № 261;

схема территориального планирования муниципального района Челно-Вершинский Самарской области, утвержденная решением Собрания представителей муниципального района Челно-Вершинский Самарской области от 28.12.2009 № 245;

предложения заинтересованных лиц.

1.6. Генеральный план включает:

положение о территориальном планировании сельского поселения Каменный Брод;

карту границ населенных пунктов, входящих в состав сельского поселения Каменный Брод муниципального района Челно-Вершинский Самарской области (М 1:25 000);

карту функциональных зон сельского поселения Каменный Брод муниципального района Челно-Вершинский Самарской области (М 1:25 000);

карту функциональных зон сельского поселения Каменный Брод муниципального района Челно-Вершинский Самарской области (М 1:10 000);

карты планируемого размещения объектов местного значения сельского поселения Каменный Брод муниципального района Челно-Вершинский Самарской области.

1.7. Положение о территориальном планировании сельского поселения Каменный Брод муниципального района Челно-Вершинский Самарской области включает:

сведения о видах, назначении и наименованиях планируемых для размещения объектов местного значения сельского поселения Каменный Брод, их основные характеристики, их местоположение (для объектов местного значения, не являющихся линейными объектами, указываются функциональные зоны, а также характеристики зон с особыми условиями использования территорий в случае, если установление таких зон требуется в связи с размещением данных объектов);

параметры функциональных зон, а также сведения о планируемых для размещения в них объектах федерального значения, объектах регионального значения, объектах местного значения муниципального района Челно-Вершинский, объектов местного значения сельского поселения Каменный Брод, за исключением линейных объектов.

1.8. Карты планируемого размещения объектов местного значения сельского поселения Каменный Брод включают:

карту планируемого размещения объектов местного значения сельского поселения Каменный Брод муниципального района Челно-Вершинский Самарской области (М 1:5 000);

карту планируемого размещения объектов инженерной инфраструктуры местного значения сельского поселения Каменный Брод муниципального района Челно-Вершинский Самарской области (М 1:5 000);

карту планируемого размещения объектов транспортной инфраструктуры местного значения сельского поселения Каменный Брод муниципального района Челно-Вершинский Самарской области (М 1:10 000).

1.9. На картах планируемого размещения объектов местного значения сельского поселения Каменный Брод отображаются планируемые для размещения объекты местного значения – объекты капитального строительства, иные объекты, территории, которые необходимы для осуществления органами местного самоуправления сельского поселения Каменный Брод полномочий по вопросам местного значения сельского поселения и в пределах переданных государственных полномочий в соответствии с федеральными законами, законами Самарской области, Уставом сельского поселения Каменный Брод и оказывают существенное влияние на социально-экономическое развитие сельского поселения Каменный Брод.

1.10. Виды объектов местного значения сельского поселения Каменный Брод, отображенные на картах планируемого размещения объектов местного значения сельского поселения Каменный Брод, соответствуют требованиям части 2.1 статьи 5 Закона Самарской области от 12.07.2006 № 90-ГД «О градостроительной деятельности на территории Самарской области».

1.11. Реализация генерального плана осуществляется путем выполнения мероприятий, которые предусмотрены программами социально-экономического развития и целевыми программами, утверждаемыми органами местного самоуправления сельского поселения Каменный Брод, и реализуемыми за счет средств местного бюджета или нормативными правовыми актами Администрации сельского поселения Каменный Брод об установлении отдельных расходных обязательств, или инвестиционными программами организаций коммунального комплекса. Указанные мероприятия могут включать:

1) подготовку и утверждение документации по планировке территории в соответствии с Генеральным планом;

2) прием в порядке, установленном законодательством Российской Федерации, решений о резервировании земель, об изъятии, в том числе путем выкупа, земельных участков для муниципальных нужд, о переводе земель или земельных участков из одной категории в другую;

3) создание объектов местного значения сельского поселения Каменный Брод на основании документации по планировке территории.

1.12. Финансирование, предусмотренное за счет средств бюджета сельского поселения Каменный Брод, решения органов местного самоуправления сельского поселения Каменный Брод, предусматривающие создание объектов местного значения сельского поселения Каменный Брод, инвестиционные программы субъектов естественных монополий, организаций коммунального комплекса, принятые до утверждения Генерального плана и предусматривающие создание объектов местного значения сельского поселения Каменный Брод, подлежат в соответствии с частью 2.1 статьи 5 Закона Самарской области от 12.07.2006 № 90-ГД «О градостроительной деятельности на территории Самарской области» отображению в Генеральном плане, подлежат в двухмесячный срок с даты утверждения Генерального плана приведению в соответствие с Генеральным планом.

1.13. В случае если программы, реализуемые за счет средств бюджета сельского поселения Каменный Брод, решения органов местного самоуправления сельского поселения Каменный Брод, предусматривающие создание объектов местного значения сельского поселения Каменный Брод, инвестиционные программы субъектов естественных монополий, организаций коммунального комплекса приняты до утверждения Генерального плана и предусматривают создание объектов местного значения сельского поселения Каменный Брод, подлежащих в соответствии с частью 2.1 статьи 5 Закона Самарской области от 12.07.2006 №90-ГД «О градостроительной деятельности на территории Самарской области» отображению в Генеральном плане, но не предусмотренных Генеральным планом, в Генеральный план в пятимесячный срок с даты утверждения таких программ и принятия таких решений вносятся соответствующие изменения.

1.14. Указанные в настоящем Положении характеристики планируемых для размещения объектов местного значения сельского поселения Каменный Брод (площадь, протяженность, количество мест и иные) являются ориентировочными и подлежат уточнению в документации по планировке территории, и в проектной документации на соответствующие объекты.

1.15. Характеристики зон с особыми условиями использования территории планируемых объектов местного значения сельского поселения Каменный Брод, в случае если установление таких зон требуется в связи с размещением данных объектов, определены в соответствии с законодательством Российской Федерации.

Санитарно-защитных зон планируемых объектов местного значения сельского поселения Каменный Брод, являющихся источниками воздействия на среду обитания, определены в соответствии с СанПиН 2.2.1/2.1.1.1200-03 «Санитарно-защитные зоны и санитарная классификация предприятий, сооружений и иных объектов», утвержденными Постановлением Главного государственного санитарного врача РФ от 25.09.2007 № 74 (далее также – СанПиН 2.2.1/2.1.1.1200-03).

Размеры санитарно-защитных зон планируемых объектов местного значения сельского поселения Каменный Брод, являющихся источниками воздействия на среду обитания, для которых СанПиН 2.2.1/2.1.1.1200-03 не установлены размеры санитарно-защитной зоны и рекомендуемые разрывы, а также размеры санитарно-защитных зон планируемых объектов местного значения сельского поселения Каменный Брод I - III класса опасности определяются проектами ориентировочного размера санитарно-защитной зоны соответствующих объектов.

1.16. Отображение на картах Генерального плана планируемых для размещения объектов федерального значения, объектов регионального значения, объектов местного значения муниципального района Челно-Вершинский не определяет их местоположение, а осуществляется в целях определения функциональных зон их размещения.

1.17. Отображение на картах Генерального плана существующих и планируемых объектов, не являющихся объектами федерального значения, объектами регионального значения, объектами местного значения, осуществляется в информационных целях.

2. Сведения о видах, назначении и наименованиях планируемых для размещения объектов местного значения сельского поселения Каменный Брод муниципального района Челно-Вершинский Самарской области, их основные характеристики и местоположение

2.1. Объекты местного значения в сфере физической культуры и массового спорта

№п/п	Наименование инаименование объекта работ, которыйпланируется в целяхразмещения объекта	Местоположениеобъекта Срок,до которого планируется размещение объекта,	Основные характеристики объекта	Характеристики зон с особыми условиями использования территорий	Площадь земельногоучастка, га	Площадь объекта,га	Иные характеристики
1.	Физкультурно-оздоровительный комплекс	село Каменный Брод, по ул. Дачная					

ОФИЦИАЛЬНО

строительство 2033 - - площадь – 340 кв.м
Установление зон с особыми условиями использования территорий в связи с размещением объекта не требуется
Московская Плоскостные спортивные сооружения строительство 2033 - - село Каменный Брод, по ул. 0,6
строительство 2033 Плоскостные спортивные сооружения - - 0,2 село Красная Багана, ул. Центральная
строительство 2033 Плоскостные спортивные сооружения - - 4 село Новая Таяба, ул. Полевая

2.2. Объекты местного значения в сфере культуры

Nп/п	Наименование объекта	Местоположение объекта	Вид работ, который планируется в целях размещения объекта	Срок, до которого планируется размещение объекта, г.	Основные характеристики объекта	Характеристики зон с особыми условиями использования территорий (ЗСО)
1.	Универсальный зал	село Каменный Брод, по ул. Дачная	строительство 2033	-	150 зрительных мест	Иные характеристики земельного участка - Площадь объекта, кв.м - Установление зон с особыми условиями использования территорий в связи с размещением объекта не требуется
2.	Клуб	село Красная Багана, ул. Центральная	строительство 2033	-	100 зрительных мест	-
3.	Клуб	село Новая Таяба, ул. Полевая	реконструкция 2033	-	50 зрительных мест	-
4.	Клуб	село Каменный Брод, на ул. Советскся, 32	реконструкция 2033	-	110 зрительных мест	-
5.	Клуб	селе Новая Таяба по ул. Центральная, 18	реконструкция 2033	-	25 зрительных мест	-

2.3. Объекты местного значения в сфере создания условий для массового отдыха жителей и организации обустройства мест массового отдыха населения

Nп/п	Наименование объекта	Местоположение объекта	Вид работ, который планируется в целях размещения объекта	Срок, до которого планируется размещение объекта, г.	Основные характеристики объекта	Характеристики зон с особыми условиями использования территорий (ЗСО)
1.	Парк	село Каменный Брод, ул. Дачная	строительство 2033	-	0,12	Иные характеристики земельного участка - Площадь объекта, га - Установление зон с особыми условиями использования территорий в связи с размещением объекта не требуется
2.	Сквер	село Каменный Брод, между ул. Советская и ул. Садовая	строительство 2033	-	0,42	-
3.	Сквер	село Красная Багана, ул. Центральная	строительство 2033	-	0,3	-
4.	Сквер	село Новая Таяба, ул. Центральная	строительство 2033	-	0,25	-

2.4. Объекты местного значения в сфере создания условий для обеспечения жителей поселения услугами бытового обслуживания

Nп/п	Наименование объекта	Местоположение объекта	Вид работ, который планируется в целях размещения объекта	Срок, до которого планируется размещение объекта, г.	Основные характеристики объекта	Характеристики зон с особыми условиями использования территорий (ЗСО)
1.	Комплексное предприятие бытового обслуживания	село Каменный Брод, ул. Кооперативная	строительство 2033	-	45 кг белья в смену, 4 кг вещей в смену	В соответствии с СанПиН 2.2.1/2.1.1.1200-03 ориентировочный размер санитарно-защитной зоны объекта – 100 м
2.	Предприятие бытового обслуживания	село Каменный Брод, ул. Советская	строительство 2033	-	6 рабочих мест	-

Установление зон с особыми условиями использования территорий в связи с размещением объекта не требуется

2.5. Объекты местного значения в сфере обеспечения первичных мер пожарной безопасности в границах населенных пунктов

Nп/п	Наименование объекта	Местоположение объекта	Вид работ, который планируется в целях размещения объекта	Срок, до которого планируется размещение объекта, г.	Основные характеристики объекта	Характеристики зон с особыми условиями использования территорий (ЗСО)
1.	Пожарный пирс	село Каменный Брод, на р. Большой Черемшан на северо-востоке населенного пункта	строительство 2033	-	шириной 3,5 м, площадка размером 12х12 м	Иные характеристики земельного участка - Площадь объекта, кв.м - Установление зон с особыми условиями использования территорий в связи с размещением объекта не требуется
2.	Пожарный резервуар	село Красная Багана, по ул. Школьная	строительство 2033	-	2х50 куб.м	-

2.6 Объекты местного значения в сфере организации ритуальных услуг и содержания мест захоронения

Nп/п	Наименование объекта	Местоположение объекта	Вид работ, который планируется в целях размещения объекта	Срок, до которого планируется размещение объекта, г.	Основные характеристики объекта	Характеристики зон с особыми условиями использования территорий (ЗСО)
1.	Кладбище	село Каменный Брод в восточной части села	строительство 2033	-	1,0	Иные характеристики земельного участка - Площадь объекта, га - Установление зон с особыми условиями использования территорий в связи с размещением объекта не требуется В соответствии с СанПиН 2.2.1/2.1.1.1200-03 ориентировочный размер санитарно-защитной зоны объекта – 50 м

2.7. Объекты местного значения в сфере водоснабжения

Nп/п	Наименование объекта	Местоположение объекта	Вид работ, который планируется в целях размещения объекта	Срок, до которого планируется размещение объекта, г.	Основные характеристики объекта	Характеристики зон с особыми условиями использования территорий (ЗСО)
1.	Водозабор	село Каменный Брод, ул. Ново-Садовая	реконструкция 2033	-	увеличение производительности на 94 куб.м/сут	Иные характеристики земельного участка - Протяженность, км В соответствии с СанПиН 2.1.4.1110-02 радиус 1-ого пояса 30 м от 50 м в зависимости от защищенности подземных вод. Размеры 2-ого и 3-его поясов ЗСО определяются на основании гидрогеологических расчетов
2.	Сети водопровода	село Красная Багана, ул. Центральная	реконструкция 2033	-	увеличение производительности на 101 куб.м/сут	-

2. Сети водопровода В соответствии с СанПиН 2.1.4.1110-02 ширину санитарно-защитной полосы следует принимать по обе стороны от крайних линий водопровода:при отсутствии грунтовых вод - не менее 10 м при диаметре водоводов до 1000 мм; при наличии грунтовых вод - не менее 50 м вне зависимости от диаметра водоводов

-	ул. Ново-Садовая	строительство	2033	0,756	-
	площадка №1	строительство	2033	0,652	-
4. Сети водопровода	село Красная Багана, в том числе:				
-	площадка №2	строительство	2033	0,490	-
	площадка №3	строительство	2033	0,472	-

2.8. Объекты местного значения в сфере газоснабжения

Nп/п	Наименование объекта	Местоположение объекта	Вид работ, который планируется в целях размещения объекта	Срок, до которого планируется размещение объекта, г.	Основные характеристики объекта	Характеристики зон с особыми условиями использования территорий (ЗСО)
1.	Газопровод	село Каменный Брод, в том числе				Иные характеристики земельного участка - Протяженность, км В соответствии с Правилами охраны газораспределительных сетей, утвержденными Постановлением Правительства Российской Федерации от 2011-2000 № 878, вдоль трасс наружных газопроводов охранные зоны устанавливаются в виде территории, ограниченной условными линиями, проходящими на расстоянии 2 метров с каждой стороны газопровода; вдоль трасс подземных газопроводов из полиэтиленовых труб при использовании медного провода для обозначения трассы газопровода - в виде территории, ограниченной условными линиями, проходящими на расстоянии 3 метров от газопровода со стороны провода и 2 метров - с противоположной стороны
	на площадке № 1	строительство	2033	1,18	-	низкого давления
	ул. Ново-Садовая	строительство	2033	0,48	-	низкого давления
2.	Газопровод	село Красная Багана, в том числе				
	на площадке № 2	строительство	2033	1,74	-	низкого давления
	на площадке № 3	строительство	2033	0,45	-	низкого давления
3.	Газопровод	село Новая Таяба, в том числе				
	на площадке № 4	строительство	2033	0,7	-	низкого давления
	ул. Полевая	строительство	2033	0,19	-	низкого давления

2.9. Объекты местного значения в сфере электроснабжения

Nп/п	Наименование объекта	Местоположение объекта	Вид работ, который планируется в целях размещения объекта	Срок, до которого планируется размещение объекта, г.	Основные характеристики объекта	Характеристики зон с особыми условиями использования территорий (ЗСО)
1.	Трансформаторные подстанции	село Каменный Брод, ул. Дачная	строительство 2033	-	ТП-10/0,4кВ 1 Х 400кВА-1шт	Иные характеристики земельного участка - Протяженность, км В соответствии с СанПиН 2.2.1/2.1.1.1200-03 размер санитарно-защитной зоны устанавливается от типа (открытые, закрытые), мощности на основании расчетов физического воздействия на атмосферный воздух, а также результатов натурных измерений.
-	ТП-10/0,4кВ 1 Х 400кВА-1шт	село Красная Багана, ул. Центральная	строительство 2033	-		
-	ТП-10/0,4кВ 1 Х 160кВА-1шт	село Новая Таяба, ул. Центральная	реконструкция 2033	-		
-	ТП-10/0,4кВ 1 Х 250кВА-1шт	село Новая Таяба, в восточной части села	реконструкция 2033	-		
5.	Воздушные линии электропередачи	село Каменный Брод ул. Дачная	строительство 2033	0,10	напряжение – 10 кВ	В соответствии с Правилами установления охранных зон объектов электросетевого хозяйства и особых условий использования земельных участков, расположенных в границах данных зон, утверждаемыми Постановлением Правительства Российской Федерации от 24.02.2009 № 160, размер охранной зоны – 10 м по обе стороны от крайних проводов (5 м – для линий с самонесущими или изолированными проводами, размещенных в границах населенных пунктов)
6.	Воздушные линии электропередачи	село Красная Багана, ул. Центральная	строительство 2033	0,10	напряжение – 10 кВ	-

2.10. Объекты местного значения в сфере обеспечения жителей поселения услугами связи

Nп/п	Наименование объекта	Местоположение объекта	Вид работ, который планируется в целях размещения объекта	Срок, до которого планируется размещение объекта, г.	Основные характеристики объекта	Характеристики зон с особыми условиями использования территорий (ЗСО)
1.	Кабель связи	село Каменный Брод по ул. Советская, ул. Московская, ул. Садовая, ул. Ново-Садовая	строительство 2033	-	2	Иные характеристики земельного участка - Протяженность, км Установление зон с особыми условиями использования территорий в связи с размещением объекта не требуется
2.	Ящики кабельные	село Каменный Брод, площадка №1	строительство 2033	-	тип – ЯКГ-20, 2 шт.	Установление зон с особыми условиями использования территорий в связи с размещением объекта не требуется
16	Автоматизированная телефонная станция	Каменный Брод, ул. Советская,	реконструкция 2033	-	Увеличение емкости на 140 номеров	-

2.11. Объекты местного значения в сфере транспортной инфраструктуры

Nп/п	Наименование объекта	Местоположение объекта	Вид работ, который планируется в целях размещения объекта	Срок, до которого планируется размещение объекта, г.	Основные характеристики объекта	Характеристики зон с особыми условиями использования территорий (ЗСО)
1.	Улицы и автомобильные дороги местного значения	село Каменный Брод,				Иные характеристики земельного участка - Протяженность, км
в том числе:						Установление зон с особыми условиями использования территорий в связи с размещением объекта не требуется
главные	в существующей застройке	реконструкция	2033	0,08		
		строительство	2033	0,5		
основные		реконструкция	2033	0,387		
		строительство	2033	3,758		
второстепенные		строительство	2033	0,3		
основные	площадка №1	строительство	2033	0,48		
			2033	0,615		
второстепенные						
2.	Улицы и автомобильные дороги местного значения	село Красная Багана, в том числе:				Установление зон с особыми условиями использования территорий в связи с размещением объекта не требуется
	в существующей застройке	строительство	2033	0,655		
поселковые						
главные		строительство	2033	1,025		
основные		строительство	2033	1,9		
второстепенная	площадка №2	строительство	2033	0,465		
основная	площадка №3	реконструкция	2033	0,400		
3.	Улицы и автомобильные дороги местного значения	Новая Таяба, в том числе:				Установление зон с особыми условиями использования территорий в связи с размещением объекта не требуется
	в существующей застройке	реконструкция	2033	0,425		
главные		строительство	2033	0,295		
основные	площадка №4	строительство	2033	0,25		
основные		строительство	2033	0,375		
второстепенные						
4.	Мосты	село Каменный Брод в северо-восточной части села	строительство 2033	-	автомобильный, железобетонный	Установление зон с особыми условиями использования территорий в связи с размещением объекта не требуется
		село Новая Таяба, ул. Центральная	реконструкция 2033	-	автомобильный, железобетонный	

3. Параметры функциональных зон, а также сведения о планируемых для размещения в них объектах регионального значения, объектах местного значения муниципального района Челно-Вершинский, объектах местного значения сельского поселения Каменный Брод, за исключением линейных объектов

Вид зоны (подзоны)	Тип застройки	Площадь, га	Максимальная этажность застройки	Максимальный размер санитарно-защитной зоны расположенных или планируемых к расположению в зоне объектов (метры) (устанавливается только для производственных, сельскохозяйственных зон и зон специального назначения)
1	2	3	4	5

Жилая зона (Ж)

объекты местного значения муниципального района:- дошкольное образовательное учреждение на 110 человек в селе Каменный Брод по ул. Садовая, 24 (реконструкция);- общеобразовательное учреждение начального общего, среднего (полного) общего образования на 450 человек в селе Каменный Брод по ул. Школьная 13 (реконструкция);**объекты местного значения сельского поселения:-** водозабор в селе Каменный Брод по ул. Ново-Садовая (реконструкция, увеличение производительности на 94 куб.м/сут);- трансформаторная подстанция в селе Красная Багана по ул. Центральная (ТП-10/0,4кВ 1х400кВА = 1 шт.);- ящики кабельные в селе Каменный Брод на площадке № 1 (тип – ЯКГ-20, 2 шт);

Развитие жилой зоны до 2033 года в селе Каменный Брод планируется:За счет уплотнения существующей застройки:- по ул. Ново-Садовая в юго-западной части села (планируется размещение 13 индивидуальных жилых домов, ориентировочная общая площадь жилищного фонда – 1950 кв.м, расчетная численность населения – 39 человек);- ул. а площадке № 1 общей площадью 0,5 га, расположенной в юго-западной части села (планируется размещение 30 индивидуальных жилых домов, ориентировочная общая площадь жилищного фонда – 4500 кв.м, расчетная численность населения – 90 человек).**Развитие жилой зоны до 2033 года в селе Красная Багана планируется:Новое строительство:-** на площадке № 2 площадью 8,5 га, расположенной северо-западной части села, между ул. Набережная и ул. Школьная (планируется размещение 37 индивидуальных жилых домов, ориентировочная общая площадь жилищного фонда – 5550 кв.м, расчетная численность населения – 111 человек);- на площадке № 3 площадью 5,44 га, расположенной центральной части села (планируется размещение 13 индивидуальных жилых домов, ориентировочная общая площадь жилищного фонда – 1950 кв.м, расчетная численность населения – 39 человек).**Развитие жилой зоны до 2033 года в селе Новая Таяба планируется:За счет уплотнения существующей застройки:-** по ул. Новая в южной части села (планируется размещение 2 индивидуальных жилых дома, ориентировочная общая площадь жилищного фонда – 300 кв.м, расчетная численность населения – 6 человек);- по ул. Полевая в северо-восточной части села (планируется размещение 9 индивидуальных жилых домов, ориентировочная общая площадь жилищного фонда – 1350 кв.м, расчетная численность населения – 27 человек).**Новое строительство:-** на площадке № 4 площадью 3,57 га, расположенной северной части села (планируется размещение 14 индивидуальных жилых домов, ориентировочная общая площадь жилищного фонда – 2100 кв.м, расчетная численность населения – 42 человека).

Общественно-деловая зона (О)

объекты регионального значения: - центр социального обслуживания в селе Каменный Брод по ул. Садовая, 20 (реконструкция).**объекты местного значения муниципального района:-** фрис врача общей практики в селе Каменный Брод по ул. Советская, 18 (реконструкция);- фельдшерско-акушерский пункт в селе Красная Багана по ул. Набережная;- фельдшерско-акушерский пункт в селе Новая Таяба по ул. Полевая.**объекты местного значения сельского поселения:-** физкультурно-оздоровительный комплекс в селе Каменный Брод по ул. Дачная (площадь - 340 кв.м);- универсальный зал в селе Каменный Брод по ул. Дачная (150 зрительских мест);- клуб с библиотекой в селе Красная Багана по ул. Центральная (100 зрительных мест);- клуб с библиотекой в селе Новая Таяба по ул. Центральная (50 зрительных мест, реконструкция);- клуб с библиотекой в селе Каменный Брод по ул. Советская, 32 (реконструкция, на 110 мест);- клуб с библиотекой в селе Новая Таяба по ул. Центральная,18 (реконструкция, на 25 мест);- комплексное предприятие бытового обслуживания в селе Каменный Брод по ул. Советская (5 рабочих мест);- комплексное предприятие коммунально-бытового обслуживания в селе Каменный Брод по ул. Кооперативная (прачечная- 45кг белья в смену, химчистка на 4 кг вещей в смену, баня на 10 мест);- автоматизированная телефонная станция в селе Каменный Брод по ул. Советская, 16 (реконструкция, увеличение емкости на 140 номеров);- трансформаторная подстанция в селе Каменный Брод по ул. Дачная (ТП-10/0,4кВ, 1х400 0кВА = 1шт.);- трансформаторная подстанция в селе Новая Таяба по ул. Полевая (реконструкция, ТП-10/0,4кВ, 1х250кВА = 1шт.).

Зона рекреационного назначения (Р)

объекты местного значения сельского поселения:- плоскостные спортивные сооружения в селе Каменный Брод по ул. Московская (площадь – 0,6 га);- плоскостные спортивные сооружения в селе Красная Багана, по ул. Центральная (площадь – 0,2 га);- плоскостные спортивные сооружения в селе Новая Таяба, по ул. Полевая (площадь – 0,2 га);- сквер в селе Каменный Брод между ул. Советская и ул. Садовая (площадь – 0,42 га, реконструкция);- парк в селе Каменный Брод по ул. Дачная (площадь – 2,13 га);- сквер в селе Красная Багана по ул. Центральная (площадь – 0,37 га);- сквер в селе Новая Таяба по ул. Центральная (площадь – 0,25 га);- пожарный пирс в северо-восточной части села Каменный Брод на реке Большой Черемшан (съезд шириной 3,5 м и площадка размером 12м х 12м).

Зона сельскохозяйственного использования (Сх), включающая подзоны:

Сх1	объекты местного значения сельского поселения:-				
	водозабор в южной части села Красная Багана по ул. Центральная (реконструкция с увеличением производительности на 101 куб.м/сут);- трансформаторная подстанция в восточной части села Новая Таяба по ул. Полевая (реконструкция, ТП-10/0,4кВ, 1х160кВА = 1шт.).				
Сх2-0	объекты сельскохозяйственного назначения	дачного хозяйства, садоводства и огородничества	0	-	-
Сх2-3	объекты сельскохозяйственного назначения	дачного хозяйства, садоводства и огородничества	300	-	-
Сх2-4	объекты сельскохозяйственного назначения	дачного хозяйства, садоводства и огородничества	100	-	-
Сх2-5	объекты сельскохозяйственного назначения	дачного хозяйства, садоводства и огородничества	50	-	-

Зона производственного использования (П), включающая подзоны:

П1-3	объекты производственного и складского назначения			3	100

Зона инженерной и транспортной инфраструктуры (ИТ)

объекты местного значения сельского поселения:- пожарный резервуар в селе Красная Багана по ул. Школьная (реконструкция, увеличение производительности на 101 куб.м/сут.).

Зона специального назначения (Сп), включающая подзоны:

Сп1	кладбища	3,608	50	-	-

объекты местного значения сельского поселения:- кладбище в восточной части села Каменный Брод (площадь – 1,0 га).

Сп3	скотомогильники	3,608	1000	-	-

объекты регионального значения:- скотомогильник (яма Беккари) в 1200 м к северу от села Новая Таяба (минимальная площадь – 600 кв.м).

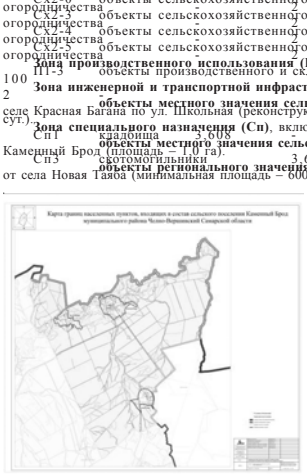

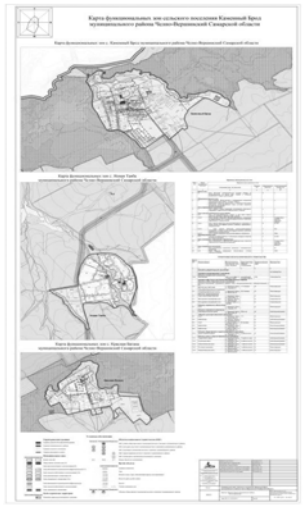

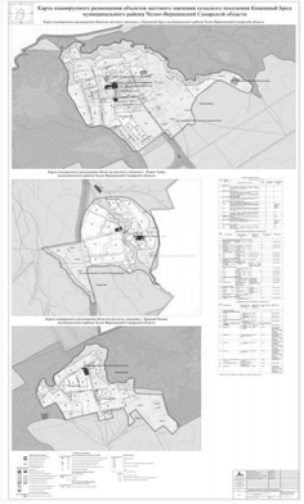

ОФИЦИАЛЬНО

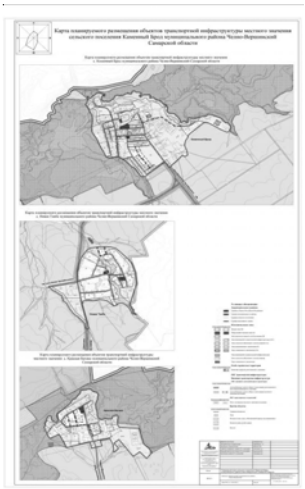

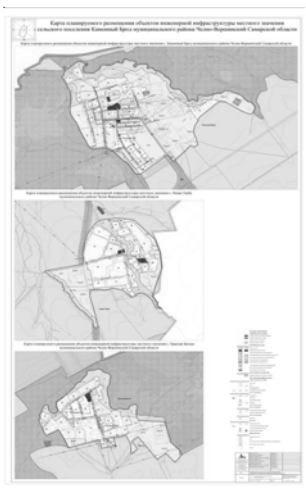

АДМИНИСТРАЦИЯ СЕЛЬСКОГО ПОСЕЛЕНИЯ КРАСНОЯРИХА МУНИЦИПАЛЬНОГО РАЙОНА ЧЕЛНО-ВЕРШИНСКИЙ САМАРСКОЙ ОБЛАСТИ
ПОСТАНОВЛЕНИЕ
от 05.08. 2013 года № 35

О проведении публичных слушаний по проекту генерального плана сельского поселения Красноярихa муниципального района Челно-Вершинский Самарской области

В целях соблюдения прав человека на благоприятные условия жизнедеятельности, прав и законных интересов правообладателей земельных участков и объектов капитального строительства в соответствии с частью 11 статьи 24, статьей 28 Градостроительного кодекса Российской Федерации, руководствуясь статьей 28 Федерального закона от 06.10.2003 №131-ФЗ «Об общих принципах организаций местного самоуправления в Российской Федерации, Уставом сельского поселения Красноярихa муниципального района Челно-Вершинский Самарской области, Порядком организации и проведения публичных слушаний в сельском поселении Красноярихa муниципального района Челно-Вершинский Самарской области», утвержденным решением Собрания представителей сельского поселения Красноярихa муниципального района Челно-Вершинский Самарской области от 10.03.2010 № 109, администрация сельского поселения Красноярихa муниципального района Челно-Вершинский Самарской области

ПОСТАНОВЛЯЕТ:

1. Провести на территории сельского поселения Красноярихa муниципального района Челно-Вершинский Самарской области публичные слушания по проекту генерального плана сельского поселения Красноярихa муниципального района Челно-Вершинский Самарской области.
2. Срок проведения публичных слушаний составляет 30 (тридцать) дней с 09 августа 2013 года по 08 сентября 2013 года.
3. Органом, уполномоченным на организацию и проведение публичных слушаний в соответствии с настоящим постановлением, является администрация сельского поселения Красноярихa муниципального района Челно-Вершинский Самарской области.
4. Представление участниками публичных слушаний предложений и замечаний по проекту генерального плана, а также их учет осуществляется в соответствии с Порядком организации и проведения публичных слушаний в сельском поселении Красноярихa муниципального района Челно-Вершинский Самарской области», утвержденным решением Собрания представителей сельского поселения Красноярихa муниципального района Челно-Вершинский Самарской области от 10.03.2010 № 109.
5. Место проведения публичных слушаний (место ведения протокола публичных слушаний) –446846, Самарская область, Челно-Вершинский район, с. Красноярихa, ул. Школьная, д. 2.
6. Провести мероприятия по информированию жителей поселения по вопросу публичных слушаний в селе Красноярихa – 12 августа 2013 года в 18 ч 00 мин по адресу: 446846, Самарская область, Челно-Вершинский район, с. Красноярихa, ул. Школьная, д. 2.
Администрации сельского поселения Красноярихa муниципального района Челно-Вершинский Самарской области в целях доведения до населения информации о содержании проекта генерального плана обеспечить организацию выставок, экспозиций демонстрационных материалов проекта генерального плана в месте проведения публичных слушаний (месте ведения протокола публичных слушаний) и местах проведения мероприятий по информированию жителей поселения по вопросу публичных слушаний.
8. Прием замечаний и предложений по проекту генерального плана от жителей поселения и иных заинтересованных лиц, осуществляется по адресу, указанному в пункте 5 настоящего постановления, в рабочие дни с 10 часов до 19 часов, в субботу с 12 до 17 часов. Письменные замечания и предложения подлежат приобщению к протоколу публичных слушаний.
9. Прием замечаний и предложений по проекту генерального плана от жителей поселения и иных заинтересованных лиц оканчивается 05 сентября 2013 года.
10. Назначить лицом, ответственным за ведение протокола публичных слушаний и протоколов мероприятий по информированию жителей поселения по вопросу публичных слушаний, главу сельского поселения Красноярихa, Усманова Фаэля Ахметгизяновича.
11. Опубликовать настоящее постановление, проект генерального плана сельского поселения Красноярихa муниципального района Челно-Вершинский Самарской области в газете «Официальный вестник».
12. Настоящее постановление вступает в силу по истечении 10 (десяти) дней со дня его официального опубликования.
13. Администрации сельского поселения Красноярихa муниципального района Челно-Вершинский Самарской области в целях заблаговременного ознакомления жителей поселения и иных заинтересованных лиц с проектом генерального плана:
обеспечить размещение проекта генерального плана на официальном сайте муниципального района Челно-Вершинский Самарской области в информационно-коммуникационной сети «Интернет»: www.челно-вершины.рф.
обеспечить доступ к ознакомлению с проектом генерального плана в здании администрации сельского поселения Красноярихa муниципального района Челно-Вершинский Самарской области по адресу: 446846, Самарская область, Челно-Вершинский район, с. Красноярихa, ул. Школьная, д. 2. (в соответствии с графиком работы).

Глава сельского поселения
Красноярихa муниципального района
Челно-Вершинский Самарской области Усманов Ф. А.

ПРОЕКТ

СОБРАНИЕ ПРЕДСТАВИТЕЛЕЙ СЕЛЬСКОГО ПОСЕЛЕНИЯ КРАСНОЯРИХА МУНИЦИПАЛЬНОГО РАЙОНА ЧЕЛНО-ВЕРШИНСКИЙ САМАРСКОЙ ОБЛАСТИ
РЕШЕНИЕ
от №

Об утверждении генерального плана сельского поселения Красноярихa муниципального района Челно-Вершинский Самарской области

В соответствии с Градостроительным кодексом Российской Федерации, руководствуясь пунктом 20 части 1 статьи 14 Федерального закона от 06.10.2003 №131-ФЗ «Об общих принципах организации местного самоуправления в Российской Федерации», Уставом сельского поселения Красноярихa муниципального района Челно-Вершинский Самарской области, с учетом заключения о результатах публичных слушаний по проекту генерального плана сельского поселения Красноярихa от 2013 г., Собрание представителей сельского поселения Красноярихa муниципального района Челно-Вершинский Самарской области

РЕШИЛО

1. Утвердить генеральный план сельского поселения Красноярихa (приложение: положение о территориальном планировании и карты).
2. Опубликовать настоящее решение в газете «Официальный вестник».
3. Настоящее решение вступает в силу после его официального опубликования.

Глава сельского поселения
Красноярихa Усманов Ф.А.

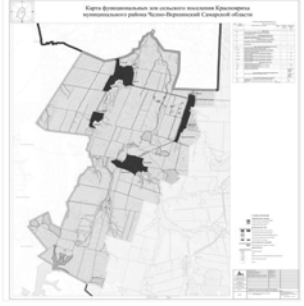

АДМИНИСТРАЦИЯ СЕЛЬСКОГО ПОСЕЛЕНИЯ ТОКМАКЛА МУНИЦИПАЛЬНОГО РАЙОНА ЧЕЛНО-ВЕРШИНСКИЙ САМАРСКОЙ ОБЛАСТИ
ПОСТАНОВЛЕНИЕ
ОТ 05.08. 2013 ГОДА № 27

О проведении публичных слушаний по проекту генерального плана сельского поселения Токмакла муниципального района Челно-Вершинский Самарской области

В целях соблюдения прав человека на благоприятные условия жизнедеятельности, прав и законных интересов правообладателей земельных участков и объектов капитального строительства в соответствии с частью 11 статьи 24, статьей 28 Градостроительного кодекса Российской Федерации, руководствуясь статьей 28 Федерального закона от 06.10.2003 №131-ФЗ «Об общих принципах организации местного самоуправления в Российской Федерации, Уставом сельского поселения Токмакла муниципального района Челно-Вершинский Самаркой области, Порядком организации и проведения публичных слушаний в сельском поселении Токмакла муниципального района Челно-Вершинский Самарской области», утвержденным решением Собрания представителей сельского поселения Токмакла муниципального района Челно-Вершинский Самарской области от 10.03.2010 № 90, администрация сельского поселения Токмакла муниципального района Челно-Вершинский Самарской области

ПОСТАНОВЛЯЕТ:

1. Провести на территории сельского поселения Токмакла муниципального района Челно-Вершинский Самарской области публичные слушания по проекту генерального плана сельского поселения Токмакла муниципального района Челно-Вершинский Самарской области.
2. Срок проведения публичных слушаний составляет 30 (тридцать) дней с 09 августа 2013 года по 08 сентября 2013 года.
3. Органом, уполномоченным на организацию и проведение публичных слушаний в соответствии с настоящим постановлением, является администрация сельского поселения Токмакла муниципального района Челно-Вершинский Самарской области.
4. Представление участниками публичных слушаний предложений и замечаний по проекту генерального плана, а также их учет осуществляется в соответствии с Порядком организации и проведения публичных слушаний в сельском поселении Токмакла муниципального района Челно-Вершинский Самарской области», утвержденным решением Собрания представителей сельского поселения Токмакла муниципального района Челно-Вершинский Самарской области от 10.03.2010 № 90.
5. Место проведения публичных слушаний (место ведения протокола публичных слушаний) –446861, Самарская область, Челно-Вершинский район, с. Токмакла, ул. Центральная, д.7 .
6. Провести мероприятия по информированию жителей поселения по вопросу публичных слушаний в селе Токмакла – 12 августа 2013 года в 18 ч 00 мин по адресу:446861, Самарская область, Челно-Вершинский район, с. Токмакла, ул. Центральная, д.7
Администрации сельского поселения Токмакла муниципального района Челно-Вершинский Самарской области в целях доведения до населения информации о содержании проекта генерального плана обеспечить организацию выставок, экспозиций демонстрационных материалов проекта генерального плана в месте проведения публичных слушаний (месте ведения протокола публичных слушаний) и местах проведения мероприятий по информированию жителей поселения по вопросу публичных слушаний.
8. Прием замечаний и предложений по проекту генерального плана от жителей поселения и иных заинтересованных лиц, осуществляется по адресу, указанному в пункте 5 настоящего постановления, в рабочие дни с 10 часов до 19 часов, в субботу с 12 до 17 часов. Письменные замечания и предложения подлежат приобщению к протоколу публичных слушаний.
9. Прием замечаний и предложений по проекту генерального плана от жителей поселения и иных заинтересованных лиц оканчивается 05 сентября 2013 года.
10. Назначить лицом, ответственным за ведение протокола публичных слушаний и протоколов мероприятий по информированию жителей поселения по вопросу публичных слушаний, главу сельского поселения Токмакла, Сунчелееву Татьяну Алексеевну.
11. Опубликовать настоящее постановление, проект генерального плана сельского поселения Токмакла муниципального района Челно-Вершинский Самарской области в газете «Официальный вестник».
12. Настоящее постановление вступает в силу по истечении 10 (десяти) дней со дня его официального опубликования.
13. Администрации сельского поселения Токмакла муниципального района Челно-Вершинский Самарской области в целях заблаговременного ознакомления жителей поселения и иных заинтересованных лиц с проектом генерального плана:
обеспечить размещение проекта генерального плана на официальном сайте муниципального района Челно-Вершинский Самарской области в информационно-коммуникационной сети «Интернет»: www.челно-вершины.рф.
обеспечить доступ к ознакомлению с проектом генерального плана в здании администрации сельского поселения Токмакла муниципального района Челно-Вершинский Самарской области по адресу: 446861, Самарская область, Челно-Вершинский район, с. Токмакла, ул. Центральная, д.7 . (в соответствии с графиком работы).

Глава сельского поселения
Токмакла муниципального района
Челно-Вершинский Самарской области Сунчелеева Т.А.

ПРОЕКТ

СОБРАНИЕ ПРЕДСТАВИТЕЛЕЙ СЕЛЬСКОГО ПОСЕЛЕНИЯ ТОКМАКЛА МУНИЦИПАЛЬНОГО РАЙОНА ЧЕЛНО-ВЕРШИНСКИЙ САМАРСКОЙ ОБЛАСТИ
РЕШЕНИЕ
от №

Об утверждении генерального плана сельского поселения Токмакла муниципального района Челно-Вершинский Самарской области

В соответствии с Градостроительным кодексом Российской Федерации, руководствуясь пунктом 20 части 1 статьи 14 Федерального закона от 06.10.2003 №131-ФЗ «Об общих принципах организации местного самоуправления в Российской Федерации», Уставом сельского поселения Токмакла муниципального района Челно-Вершинский Самарской области, с учетом заключения о результатах публичных слушаний по проекту генерального плана сельского поселения Токмакла от 2013 г., Собрание представителей сельского поселения Токмакла муниципального района Челно-Вершинский Самарской области

РЕШИЛО

1. Утвердить генеральный план сельского поселения Токмакла (приложение: положение о территориальном планировании и карты).
2. Опубликовать настоящее решение в газете «Официальный вестник».
3. Настоящее решение вступает в силу после его официального опубликования.

Глава сельского поселения
Токмакла Сунчелеева Т. А.

ОФИЦИАЛЬНО

ПОЛОЖЕНИЕ
О ТЕРРИТОРИАЛЬНОМ ПЛАНИРОВАНИИ СЕЛЬСКОГО ПОСЕЛЕНИЯ ТОКМАКЛА МУНИЦИПАЛЬНОГО РАЙОНА ЧЕЛНО-ВЕРШИНСКИЙ САМАРСКОЙ ОБЛАСТИ

1. Общие положения

1.1. В соответствии с градостроительным законодательством Генеральный план сельского поселения Токмакла муниципального района Челно-Вершинский Самарской области (далее – Генеральный план) является документом территориального планирования муниципального образования. Генеральным планом определено, исходя из совокупности социальных, экономических, экологических и иных факторов, назначение территорий сельского поселения Токмакла муниципального района Челно-Вершинский Самарской области в целях обеспечения их устойчивого развития, развития инженерной, транспортной и социальной инфраструктур, обеспечения учета интересов граждан и их объединений, Российской Федерации, субъектов Российской Федерации, муниципальных образований.

1.2. Генеральный план разработан в соответствии с Конституцией Российской Федерации, Градостроительным кодексом Российской Федерации, Земельным кодексом Российской Федерации, Федеральным законом «Об общих принципах организации законодательных (представительных) и исполнительных органов государственной власти субъектов Российской Федерации», иными федеральными законами и нормативными правовыми актами Российской Федерации, законами и иными нормативными правовыми актами Самарской области, Уставом сельского поселения Токмакла муниципального района Челно-Вершинский и сельского поселения Токмакла.

1.3. При осуществлении территориального планирования сельского поселения Токмакла учтены интересы Российской Федерации, Самарской области, муниципального района Челно-Вершинский по реализации полномочий федеральных органов государственной власти, органов государственной власти Самарской области и органов местного самоуправления муниципального района Челно-Вершинский, а также необходимости создания благоприятных условий для реализации на территории Самарской области приоритетных национальных проектов, федеральных и областных целевых программ, программ развития муниципального района Челно-Вершинский.

1.4. Генеральный план разработан на основе Стратегии социально-экономического развития Самарской области на период до 2020 года, одобренной постановлением Правительства Самарской области от 09.10.2006 № 129, планов и программ комплексного социально-экономического развития муниципального района Челно-Вершинский и сельского поселения Токмакла.

1.5. При подготовке Генерального плана учтены:

программы, принятые в установленном порядке и реализуемые за счет средств федерального бюджета, бюджета Самарской области, бюджета муниципального района Челно-Вершинский, бюджета сельского поселения Токмакла;

решения органов государственной власти, органов местного самоуправления, иных главных распорядителей средств соответствующих бюджетов, предусматривающие создание на территории сельского поселения Токмакла объектов федерального значения, объектов регионального значения, объектов местного значения;

инвестиционные программы субъектов естественных монополий, организаций коммунального комплекса;

сведения, содержащиеся в федеральной государственной информационной системе территориального планирования;

Схема территориального планирования Самарской области, утвержденная постановлением Правительства Самарской области от 13.12.2007 № 261;

Схема территориального планирования муниципального района Челно-Вершинский Самарской области, утвержденная решением Собрания представителей муниципального района Челно-Вершинский Самарской области от 26.12.2008 № 245;

предложения заинтересованных лиц.

1.6. Генеральный план включает:

положение о территориальном планировании сельского поселения Токмакла;

карту границ населенных пунктов, входящих в состав сельского поселения Токмакла муниципального района Челно-Вершинский Самарской области (М 1:25 000);

карту функциональных зон сельского поселения Токмакла муниципального района Челно-Вершинский Самарской области (М 1:25 000);

карту функциональных зон сельского поселения Токмакла муниципального района Челно-Вершинский Самарской области (М 1:10 000);

карты планируемого размещения объектов местного значения сельского поселения Токмакла муниципального района Челно-Вершинский Самарской области.

1.7. Положение о территориальном планировании сельского поселения Токмакла муниципального района Челно-Вершинский Самарской области включает:

сведения о видах, назначении и наименованиях планируемых для размещения объектов местного значения сельского поселения Токмакла, их основные характеристики, их местоположение (для объектов местного значения, не являющихся линейными объектами; для линейных объектов, определяющих их зоны), а также характеристики зон с особыми условиями использования территорий в случае, если установление таких зон требуется в связи с размещением данных объектов;

параметры функциональных зон, а также сведения о планируемых для размещения в них объектах федерального значения, объектах регионального значения, объектах местного значения муниципального района Челно-Вершинский, объектов местного значения сельского поселения Токмакла, за исключением линейных объектов.

1.8. Карты планируемого размещения объектов местного значения сельского поселения Токмакла включают:

карту планируемого размещения объектов инженерной инфраструктуры местного значения сельского поселения Токмакла муниципального района Челно-Вершинский Самарской области (М 1:5 000);

карту планируемого размещения объектов транспортной инфраструктуры местного значения сельского поселения Токмакла муниципального района Челно-Вершинский Самарской области (М 1:10 000);

карту планируемого размещения объектов местного значения сельского поселения Токмакла муниципального района Челно-Вершинский Самарской области (М 1:5 000).

1.9. На картах планируемого размещения объектов местного значения сельского поселения Токмакла отображаются планируемые для размещения объекты местного значения – объекты капитального строительства, иные объекты, территории, которые необходимы для осуществления органами местного самоуправления сельского поселения Токмакла полномочий по вопросам местного значения сельского поселения и в пределах переданных государственных полномочий в соответствии с федеральными законами, законами Самарской области, Уставом сельского поселения Токмакла и оказывают существенное влияние на социально-экономическое развитие сельского поселения Токмакла.

1.10. Виды объектов местного значения сельского поселения Токмакла, отображенные на картах планируемого размещения объектов местного значения сельского поселения Токмакла, соответствуют требованиям части 2.1 статьи 8 Закона Самарской области от 12.07.2006 № 90-ГД «О градостроительной деятельности на территории Самарской области».

1.11. Реализация Генерального плана осуществляется путем выполнения мероприятий, которые предусмотрены программами социально-экономического развития и целевыми программами, утверждаемыми органами местного самоуправления сельского поселения Токмакла, и реализуемыми за счет средств местного бюджета, или нормативными правовыми актами Администрации сельского поселения Токмакла об установлении отдельных расходных обязательств, или инвестиционными программами организаций коммунального комплекса. Указанные мероприятия могут включать:

1) подготовку и утверждение документации по планировке территории в соответствии с Генеральным планом;

2) принятие в порядке, установленном законодательством Российской Федерации, решений о резервировании земель, об изъятии, в том числе путем выкупа, земельных участков для муниципальных нужд, о переводе земель или земельных участков из одной категории в другую;

3) создание объектов местного значения сельского поселения Токмакла на основании документации по планировке территории.

1.12. Программы, реализуемые за счет средств бюджета сельского поселения Токмакла, решения органов местного самоуправления сельского поселения Токмакла, предусматривающие создание объектов местного значения сельского поселения Токмакла, инвестиционные программы субъектов естественных монополий, организаций коммунального комплекса, принятые до утверждения Генерального плана и предусматривающие создание объектов местного значения сельского поселения Токмакла, подлежащих в соответствии с частью 2.1 статьи 5 Закона Самарской области от 12.07.2006 № 90-ГД «О градостроительной деятельности на территории Самарской области» отображению в Генеральном плане, но не предусмотренных Генеральным планом, подлежат в двухмесячный срок со дня даты утверждения Генерального плана приведению в соответствие с Генеральным планом.

1.13. В случае если программы, реализуемые за счет средств бюджета сельского поселения Токмакла, решения органов местного самоуправления сельского поселения Токмакла, предусматривающие создание объектов местного значения сельского поселения Токмакла, инвестиционные программы субъектов естественных монополий, организаций коммунального комплекса принимаются после утверждения Генерального плана и предусматривают создание объектов местного значения сельского поселения Токмакла, подлежащих в соответствии с частью 2.1 статьи 5 Закона Самарской области от 12.07.2006 № 90-ГД «О градостроительной деятельности на территории Самарской области» отображению в Генеральном плане, но не предусмотренных Генеральным планом, в Генеральный план в пятимесячный срок с даты утверждения таких программ и принятия таких решений вносятся соответствующие изменения.

1.14. Указанные в настоящем Положении характеристики планируемых для размещения объектов местного значения сельского поселения Токмакла (площадь, протяженность, количество мест и иные) являются ориентировочными и подлежат уточнению в документации по планировке территории и в проектной документации на соответствующие объекты.

1.15. Характеристики зон с особыми условиями использования территории планируемых объектов местного значения сельского поселения Токмакла, в случае если установление таких зон требуется в связи с размещением данных объектов, определены в соответствии с законодательством Российской Федерации.

Размеры санитарно-защитных зон планируемых объектов местного значения сельского поселения Токмакла, являющихся источниками воздействия на среду обитания, определены в соответствии с СанПиН 2.2.1/2.1.1.1200-03 «Санитарно-защитные зоны и санитарная классификация предприятий, сооружений и иных объектов», утвержденными Постановлением Главного государственного санитарного врача РФ от 25.09.2007 № 74 (далее – СанПиН 2.2.1/2.1.1.1200-03).

Размеры санитарно-защитных зон планируемых объектов местного значения сельского поселения Токмакла, являющихся источниками воздействия на среду обитания, для которых СанПиН 2.2.1/2.1.1.1200-03 не установлены разработаны санитарно-защитные зоны с аналогичным профилем деятельности, размеры санитарно-защитных зон планируемых объектов местного значения сельского поселения Токмакла I – III класса опасности определяются проектами ориентировочного размера санитарно-защитной зоны, соответствующих объектов.

1.16. Отображение на картах Генерального плана планируемых для размещения объектов федерального значения, объектов регионального значения, объектов местного значения муниципального района Челно-Вершинский не определяет их местоположение, а осуществляется в целях определения функциональных зон их размещения.

1.17. Отображение на картах Генерального плана существующих и планируемых объектов, не являющихся объектами федерального значения, объектами регионального значения, объектами местного значения, осуществляется в информационных целях.

2. Сведения о видах, назначении и наименованиях планируемых для размещения объектов местного значения сельского поселения Токмакла муниципального района Челно-Вершинский Самарской области, их основные характеристики и местоположение

2.1. Объекты местного значения в сфере физической культуры и массового спорта

№п/п	Назначение инаименование объекта	Местоположениеобъекта	В и д работ, которыйпланируется в целяхразмещения объекта	Срок,до которого планируется размещение объекта, г.	Основные характеристики объекта	Характеристики зон с особыми условиями использования территорий (ЗСО)
						П л о щ а д ь земельногоучастка, га
1.	Площадь объекта,га	Иные характеристики				
1.	Плоскостные физкультурно-спортивные сооружения площадки №2,по ул. Центральная	село Токмакла,в районе строительство 2033			0,8	Установление зон с особыми условиями использования территорий в связи с размещением объекта не требуется

2.2. Объекты местного значения в сфере культуры

№п/п	Назначение инаименование объекта	Местоположениеобъекта	В и д работ, которыйпланируется в целяхразмещения объекта	Срок,до которого планируется размещение объекта, г.	Основные характеристики объекта	Характеристики зон с особыми условиями использования территорий (ЗСО)
						П л о щ а д ь земельногоучастка
1.	Площадь объекта	Иные характеристики				
1.	Центр досуга	село Токмакла, ул. Школьная	строительство 2033		-	на 40 мест со спортивным залом площадью пола 200 кв.м., бассейном площадью 100 кв.м. зеркала воды Установление зон с особыми условиями использования территорий в связи с размещением объекта не требуется

2.3. Объекты местного значения в сфере создания условий для массового отдыха жителей и организации обустройства мест массового отдыха населения

№п/п	Назначение инаименование объекта	Местоположениеобъекта	В и д работ, которыйпланируется в целяхразмещения объекта	Срок,до которого планируется размещение объекта, г.	Основные характеристики объекта	Характеристики зон с особыми условиями использования территорий (ЗСО)
						П л о щ а д ь земельногоучастка
1.	Площадь объекта, га	Иные характеристики				
1.	Парк	с. Токмакла,ул. Центральная	строительство 2033		1,0	Установление зон с особыми условиями использования территорий в связи с размещением объекта не требуется
2.	Сквер	с. Токмакла,в районе площадки №2,по ул. Центральная			строительство 2033	0,3

2.4. Объекты местного значения в сфере создания условий для обеспечения жителей поселения услугами бытового обслуживания

№п/п	Назначение инаименование объекта	Местоположениеобъекта	В и д работ, которыйпланируется в целяхразмещения объекта	Срок,до которого планируется размещение объекта, г.	Основные характеристики объекта	Характеристики зон с особыми условиями использования территорий (ЗСО)
						П л о щ а д ь земельногоучастка
1.	Площадь объекта	Иные характеристики				
1.	Предприятия бытового обслуживания	село Токмакла, ул. Центральная			строительство 2033	- 7 рабочих мест Установление зон с особыми условиями использования территорий в связи с размещением объекта не требуется

2.5. Объекты местного значения в сфере водоснабжения

№п/п	Назначение инаименование объекта	Местоположениеобъекта	В и д работ, которыйпланируется в целяхразмещения объекта	Срок,до которого планируется размещение объекта, г.	Основные характеристики объекта	Характеристики зон с особыми условиями использования территорий (ЗСО)
						П р о т я ж е н н о с т ь, км
Иные характеристики						
1.	Водозабор	в восточной части села Токмакла, ул. Октябрьская			реконструкция 2033	- увеличение производительности на 192 куб. м./сут. В соответствии с СанПиН 2.1.4.1110-02 ширину санитарно-защитной полосы следует принимать по обе стороны от крайних линий водопровода:при отсутствии грунтовых вод – не менее 10 м при диаметре водоводов до 1000 мм и не менее 20 м при диаметре водоводов более 1000 мм; при наличии грунтовых вод - не менее 50 м вне зависимости от диаметра водоводов .
2.	Водопроводные сети	село Токмакла, Площадка № 1			строительство 2033	1,036 В соответствии с СанПиН 2.1.4.1110-02 радиус 1-ого пояса ЗСО от 30 до 50 м в зависимости от защищенности подземных вод . Размеры 2-ого и 3-его поясов ЗСО определяются на основании гидрогеологических расчетов
3.	Водопроводные сети	село Токмакла, Площадка № 2			строительство 2033	0,458 -
4.	Водопроводные сети	село Токмакла, Площадка № 3			строительство 2033	1,267

2.6. Объекты местного значения в сфере газоснабжения

№п/п	Назначение инаименование объекта	Местоположениеобъекта	В и д работ, которыйпланируется в целяхразмещения объекта	Срок,до которого планируется размещение объекта, г.	Основные характеристики объекта	Характеристики зон с особыми условиями использования территорий (ЗСО)
Иные характеристики						
1.	Шкафной газорегуляторный пункт	село Токмакла, площадка № 1			строительство 2033	- производительность 80 куб.м.В соответствии с Правилами охраны газораспределительных сетей, утвержденными Правительства Российской Федерации от 20.11.2000 № 878, вдоль трасс наружных газопроводов охранные зоны устанавливаются в виде территории, ограниченной условными линиями, проходящими на расстоянии 2 метров с каждой стороны газопровода; вдоль трасс подземных газопроводов из полиэтиленовых труб при использовании медного провода для обозначения трассы газопровода – в виде территории, ограниченной условными линиями, проходящими на расстоянии 3 метров от газопровода со стороны провода и 2 метров - с противоположной стороны
2.	Шкафной газорегуляторный пункт	село Токмакла, площадка № 3			строительство 2033	- производительность 1300 куб.м.
3.	Сети газопровода	село Токмакла на площадке № 1			строительство 2033	0,03 низкого давления
4.	Сети газопровода	село Токмакла наплощадке № 2			строительство 2033	0,8 низкого давления
5.	Сети газопровода	село Токмакла на площадке № 3			строительство 2033	0,05 низкого давления
6.	Сети газопровода	село Токмакла , в том числе			строительство 2033	0,94 высокого давления
		на площадке № 3			строительство 2033	1,32 низкого давления
		в зоне существующей застройки по ул. Полевая			строительство 2033	0,27 низкого давления
		В зоне существующей застройки по ул. Давыдова			строительство 2033	0,65 низкого давления
		в зоне существующей застройки по ул. Первомайская			строительство 2033	0,05 низкого давления

2.7. Объекты местного значения в сфере благоустройства и инженерной подготовки территории

№п/п	Назначение инаименование объекта	Местоположениеобъекта	В и д работ, которыйпланируется в целяхразмещения объекта	Срок,до которого планируется размещение объекта, г.	Основные характеристики объекта	Характеристики зон с особыми условиями использования территорий (ЗСО)
						П р о т я ж е н н о с т ь, км
Иные характеристики						
1.	Плотина	к юго-востоку от села Токмакла,			реконструкция 2033	0,062 Установление зон с особыми условиями использования территорий в связи с размещением объекта не требуется
2.	Плотина	к западу от села Токмакла,			реконструкция 2033	0,093
3.	Плотина	к западу от села Токмакла,			реконструкция 2033	0,081

2.8. Объекты местного значения в сфере электроснабжения

№п/п	Назначение инаименование объекта	Местоположениеобъекта	В и д работ, которыйпланируется в целяхразмещения объекта	Срок,до которого планируется размещение объекта, г.	Основные характеристики объекта	Характеристики зон с особыми условиями использования территорий (ЗСО)
						П р о т я ж е н н о с т ь, км
Иные характеристики						
1.	Трансформаторная подстанция	село Токмакла, площадка № 1			строительство 2033	- мощность 160кВА В соответствии с СанПиН 2.2.1/2.1.1.1200-03 размер санитарно-защитной зоны устанавливается в зависимости от типа (открытые, закрытые), мощности на основании расчетов физического воздействия на атмосферный воздух, а также результатов натурных измерений
2.	Трансформаторная подстанция	село Токмакла, ул. Центральная			реконструкция 2033	- мощность 250 кВА
3.	Трансформаторная подстанция	село Токмакла, ул. Полевая			реконструкция 2033	- мощность 160 кВА
4.	Трансформаторная подстанция	село Токмакла, ул. Центральная			реконструкция 2033	- мощность 400 кВА
5.	Воздушная линия электропередачи	село Токмакла, площадка № 1			строительство 2033	5,0 В соответствии с Правилами установления охранных зон объектов электросетевого хозяйства и особых условий использования земельных участков, расположенных в границах таких зон, утвержденными Постановлением Правительства Российской Федерации от 24.02.2009 № 160, размер охранной зоны – 10 м по обе стороны от крайних проводов (5 м – для линий с самонесущими или изолированными проводами, размещенных в границах населенных пунктов)

2.9. Объекты местного значения в сфере обеспечения жителей поселения услугами связи

№п/п	Назначение инаименование объекта	Местоположениеобъекта	В и д работ, которыйпланируется в целяхразмещения объекта	Срок,до которого планируется размещение объекта, г.	Основные характеристики объекта	Характеристики зон с особыми условиями использования территорий (ЗСО)
						П р о т я ж е н н о с т ь, км
Иные характеристики						
1.	Ящики кабельные	село Токмакла на площадке № 2			строительство 2033	- тип – ЯКГ-20, 1 шт. Установление зон с особыми условиями использования территорий в связи с размещением объекта не требуется
2.	Ящики кабельные	село Токмакла на площадке № 3			строительство 2033	- тип – ЯКГ-10, 1 шт.
3.	Ящики кабельные	село Токмакла на площадке № 3			строительство 2033	- тип – ЯКГ-20, 2шт.
4.	Ящики кабельные	село Токмакла, ул. Давыдова			строительство 2033	- тип – ЯКГ-10, 1 шт.
5.	Ящики кабельные	село Токмакла, ул. Полевая			строительство 2033	- тип – ЯКГ-20, 1 шт.
6.	Ящики кабельные	село Токмакла на площадке № 1			строительство 2033	- тип – ЯКГ-10, 1 шт.
7.	Ящики кабельные	село Токмакла на площадке № 1			строительство 2033	- тип – ЯКГ-10, 1 шт.
8.	Кабель связи	село Токмакла, ул. Центральная, ул.Овражная, ул. Давыдова, ул. Полевая			строительство 2033	4,5
9.	Автоматическая телефонная станция	село Токмакла, ул. Центральная, 7			реконструкция 2033	- увеличение мощности на 150 номеров

2.10. Объекты местного значения в сфере транспортной инфраструктуры

№п/п	Назначение инаименование объекта	Местоположениеобъекта	В и д работ, которыйпланируется в целяхразмещения объекта	Срок,до которого планируется размещение объекта, г.	Основные характеристики объекта	Характеристики зон с особыми условиями использования территорий (ЗСО)
						П р о т я ж е н н о с т ь, км
Иные характеристики						
1.	Улицы и автомобильные дороги местного значения				строительство 2033	- село Токмакла в том числе: Установление зон с особыми условиями использования территорий в связи с размещением объекта не требуется
						0, 425 продолжение ул. Подлесная (в существующей застройке) основная
						ул. № 1, (площадка № 1) 0,500
						основная ул. № 2 (площадка № 3) 0,485
						основная ул. № 3 (площадка № 3) 0,550
						основная продолжение ул. Давыдова (в существующей застройке) 0,260 основная
						ул. № 4 (площадка № 1) 0,475
						второстепенная Ул. № 5 (площадка № 1) 0,100
						второстепенная ул. № 6 (площадка № 1) 0,120
						второстепенная ул. № 7 (площадка № 1) 0,150
						второстепенная ул. № 8 (площадка № 2) 0,350
						второстепенная ул. №9 (площадка № 3) 0, 200
						второстепенная ул. № 10 (в существующей застройке) 0, 600
						второстепенная ул. №11 (в существующей застройке) 0, 600
						второстепенная ул. №12 (в существующей застройке) 0, 80
						второстепенная ул.№ 13 (в существующей застройке) 0,100
						второстепенная ул. № 14 (в существующей застройке) 0,400
						второстепенная продолжение ул. Первомайская 0,150

3. Параметры функциональных зон, а также сведения о планируемых для размещения в них объектах регионального значения, объектах местного значения муниципального района Челно-Вершинский, объектах местного значения сельского поселения Токмакла, за исключением линейных объектов

Описание и параметры функциональных зон

Вид зоны (подзоны)	Тип застройки	Площадь, га	Максимальная этажность застройки	Максимальный размер санитарно-защитной зоны расположенных или планируемых к расположению в зоне объектов (метров)(устанавливается только для производственных, сельскохозяйственных зон и зон специального назначения)

ОФИЦИАЛЬНО

Жилая зона (Ж) 3 -

объекты местного значения муниципального района:- дошкольное образовательное учреждение в селе Токмакла, ул. Школьная, 2 на 50 мест (реконструкция);- общеобразовательное учреждение в селе Токмакла, ул. Школьная, 11 на 120 учащихся (реконструкция);**объекты местного значения сельского поселения:-** трансформаторная подстанция в селе Токмакла, ул. Центральная мощностью 160 кВА;- трансформаторная подстанция в селе Токмакла на площадке № 1 мощностью 250 кВА(реконструкция);- трансформаторная подстанция в селе Токмакла, ул. Центральная мощностью 160кВА(реконструкция);- ящики кабельные в селе Токмакла на площадке № 1 (тип ЯКГ-10, 1 шт.);- ящики кабельные в селе Токмакла на площадке № 2 (тип ЯКГ-20, 1 шт.);-ящики кабельные в селе Токмакла на площадке № 3 (тип ЯКГ-10, 1 шт.);-ящики кабельные в селе Токмакла на площадке № 3 (тип ЯКГ-20, 2 шт.);- ящики кабельные в селе Токмакла, ул. Давыдова, (тип ЯКГ-20, 1 шт.);- ящики кабельные в селе Токмакла , ул. Полевая, (тип ЯКГ-20, 1 шт.);- автоматическая телефонная станция в селе Токмакла, ул. Центральная, 7 увеличение емкости на 150 № (реконструкция).

Развитие жилой зоны до 2033 года в селе Токмакла планируется на следующих площадках: 1) На площадке № 1 планируется строительство индивидуальных жилых домов – 28 одноквартирных жилых дома, площадь проектируемой территории – 5,6 га; ориентировочно общая площадь жилого фонда составит 4 200 кв.м., расчётная численность населения ориентировочно составит 84 чел.; 2) На площадке № 2 планируется строительство индивидуальных жилых домов – 23 одноквартирных жилых дома, площадь проектируемой территории – 4,7 га; ориентировочно общая площадь жилого фонда составит 3 450 кв.м., расчётная численность населения ориентировочно составит 69 чел.; 3) На площадке № 3 планируется строительство индивидуальных жилых домов – 48 одноквартирных жилых дома, площадь проектируемой территории – 9,6 га; ориентировочно общая площадь жилого фонда составит 7 200 кв.м., расчётная численность населения ориентировочно составит 144 чел.; 4) На улице Полевая планируется уплотнение застройки – строительство 22 одноквартирных жилых дома, площадь проектируемой территории – 4,4 га; ориентировочно общая площадь жилого фонда составит 3 300 кв.м., расчётная численность населения ориентировочно составит 66 чел.; 5) На улице Давыдова планируется уплотнение застройки – строительство 10 одноквартирных жилых дома, площадь проектируемой территории – 2,0 га; ориентировочно общая площадь жилого фонда составит 1 500 кв.м., расчётная численность населения ориентировочно составит 30 чел.; 6) В продолжении улицы Первомайской планируется уплотнение застройки – строительство 5 одноквартирных жилых дома, площадь проектируемой территории – 1,0 га; ориентировочно общая площадь жилого фонда составит 750 кв.м., расчётная численность населения ориентировочно составит 15 чел.

Общественно-деловая зона (О) 4 -

объекты местного значения муниципального района:- фельдшерско-акушерский пункт в селе Токмакла, ул. Школьная, 2а на 15 посещений в смену (реконструкция);**объекты местного значения сельского поселения:-** центр досуга со спортивным залом в селе площадью пола 200 кв.м.; бассейном площадью 100 кв.м. зеркала воды в селе Токмакла, ул. Школьная на 40 мест;- предприятие бытового обслуживания в селе Токмакла, ул. Центральная на 7 рабочих мест. - -

Зона рекреационного назначения (Р)

объекты местного значения сельского поселения:- парк в селе Токмакла, ул. Центральная площадью 1 га;- сквер в районе площадки № 2, по ул. Центральная площадью 0,3 а;- плоскостные физкультурно-спортивные сооружения (без трибун) в селе Токмакла в районе площадки №2 по ул. Центральная площадью 0,8 га;- трансформаторная подстанция в селе Токмакла, ул. Полевая (реконструкция) мощностью 400 кВА.

Зона сельскохозяйственного использования (Сх), включающая подзоны:

Сх1 сельхозугодья - -

Сх2-0 объекты сельскохозяйственного назначения, а также участки для ведения дачного хозяйства, садоводства и огородничества 2 0

объекты местного значения сельского поселения:- шкафной газорегуляторный пункт в селе Токмакла, площадка № 1 (производительность 80 куб.м.);- шкафной газорегуляторный пункт в селе Токмакла, площадка № 3 (производительность 1300 куб.м.).

Сх2-3 объекты сельскохозяйственного назначения 2 300

Сх2-4 объекты сельскохозяйственного назначения 2 100

Производственная зона (П), включающая подзоны:

П1-3 объекты производственного и коммунально-складского назначения 3 300

Зона инженерной и транспортной инфраструктуры (ИТ) 2

объекты местного значения сельского поселения:- водозабор в селе Токмакла расположен в восточной части села, ул. Октябрьская увеличение производительности на 192 м3/сутки (реконструкция).

Зона специального назначения (Сп), включающая подзоны:

Сп1 кладбища - 5,0 -

Сп3 скотомогильники 0,06 - 1000

объекты регионального значения: - скотомогильник (яма Беккари) общей площадью 600 кв.м. на расстоянии 1000 м к юго-востоку от села Токмакла .

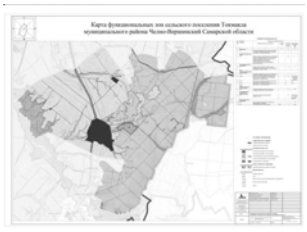



АДМИНИСТРАЦИЯ СЕЛЬСКОГО ПОСЕЛЕНИЯ ЭШТЕБЕНЬКИНО МУНИЦИПАЛЬНОГО РАЙОНА ЧЕЛНО-ВЕРШИНСКИЙ САМАРСКОЙ ОБЛАСТИ

ПОСТАНОВЛЕНИЕ

ОТ 05.08. 2013 ГОДА № 30

О проведении публичных слушаний по проекту генерального плана сельского поселения Эштебенькино муниципального района Челно-Вершинский Самарской области

В целях соблюдения прав человека на благоприятные условия жизнедеятельности, прав и законных интересов правообладателей земельных участков и объектов капитального строительства в соответствии с частью 1] статьи 24, статьей 28 Градостроительного кодекса Российской Федерации, руководствуясь статьей 28 Федерального закона от 06.10.2003 №131-ФЗ «Об общих принципах организации местного самоуправления в Российской Федерации, Уставом сельского поселения Эштебенькино муниципального района Челно-Вершинский Самарской области, Порядком организации и проведения публичных слушаний в сельском поселении Эштебенькино муниципального района Челно-Вершинский Самарской области», утвержденным решением Собрания представителей сельского поселения Эштебенькино муниципального района Челно-Вершинский Самарской области от 10.03.2010 № 98, администрация сельского поселения Эштебенькино муниципального района Челно-Вершинский Самарской области

ПОСТАНОВЛЯЕТ:

1. Провести на территории сельского поселения Эштебенькино муниципального района Челно-Вершинский Самарской области публичные слушания по проекту генерального плана сельского поселения Эштебенькино муниципального района Челно-Вершинский Самарской области.

2. Срок проведения публичных слушаний составляет 30 (тридцать) дней с 09 августа 2013 года по 08 сентября 2013 года.

3. Органом, уполномоченным на организацию и проведение публичных слушаний в соответствии с настоящим постановлением, является администрация сельского поселения Эштебенькино муниципального района Челно-Вершинский Самарской области.

4. Представление участниками публичных слушаний предложений и замечаний по проекту генерального плана, а также их учет осуществляется в соответствии с Порядком организации и проведения публичных слушаний в сельском поселении Эштебенькино муниципального района Челно-Вершинский Самарской области», утвержденным решением Собрания представителей сельского поселения Эштебенькино муниципального района Челно-Вершинский Самарской области от 10.03.2010 № 98.

5. Место проведения публичных слушаний (место ведения протокола публичных слушаний) –446853, Самарская область, Челно-Вершинский район, с. Старое Эштебенькино, ул. Луговая, д.5 А

6. Провести мероприятия по информированию жителей поселения по вопросу публичных слушаний в селе Эштебенькино – 12 августа 2013 года в 18 ч 00 мин по адресу: 446853, Самарская область, Челно-Вершинский район, с. Старое Эштебенькино, ул. Луговая, д.5 А

7. Администрацией сельского поселения Эштебенькино муниципального района Челно-Вершинский Самарской области в целях доведения до населения информации о содержании проекта генерального плана в месте проведения публичных слушаний (месте ведения протокола публичных слушаний) и местах проведения мероприятий по информированию жителей поселения по вопросу публичных слушаний.

8. Прием замечаний и предложений по проекту генерального плана от жителей поселения и иных заинтересованных лиц, осуществляется по адресу, указанному в пункте 5 настоящего постановления, в рабочие дни с 10 часов до 19 часов, в субботу с 12 до 17 часов. Письменные замечания и предложения поджат приобщению к протоколу публичных слушаний.

9. Прием замечаний и предложений по проекту генерального плана от жителей поселения и иных заинтересованных лиц оканчивается 05 сентября 2013 года.

10. Назначить лицом, ответственным за ведение протокола публичных слушаний и протоколов мероприятий по информированию жителей поселения по вопросу публичных слушаний, И. о. главы сельского поселения Эштебенькино, Стёхину Татьяну Михайловну.

11. Опубликовать настоящее постановление, проект генерального плана сельского поселения Эштебенькино муниципального района Челно-Вершинский Самарской области в газете «Официальный вестник».

12. Настоящее постановление вступает в силу по истечении 10 (десяти) дней со дня его официального опубликования.

13. Администрации сельского поселения Эштебенькино муниципального района Челно-Вершинский Самарской области в целях заблаговременного ознакомления жителей поселения и иных заинтересованных лиц с проектом генерального плана:

обеспечить размещение проекта генерального плана на официальном сайте муниципального района Челно-Вершинский Самарской области в информационно-коммуникационной сети «Интернет»: www.челно-вершины.рф.

обеспечить доступ к ознакомлению с проектом генерального плана в здании администрации сельского поселения Эштебенькино муниципального района Челно-Вершинский Самарской области по адресу: 446853, Самарская область, Челно-Вершинский район, с. Старое Эштебенькино, ул. Луговая, д.5А (в соответствии с графиком работы).

И.о. главы сельского поселения
Эштебенькино муниципального района
Челно-Вершинский Самарской области Стёхина Т. М.

ПРОЕКТ

СОБРАНИЕ ПРЕДСТАВИТЕЛЕЙ СЕЛЬСКОГО ПОСЕЛЕНИЯ ЭШТЕБЕНЬКИНО МУНИЦИПАЛЬНОГО РАЙОНА ЧЕЛНО-ВЕРШИНСКИЙ САМАРСКОЙ ОБЛАСТИ

РЕШЕНИЕ

от_____№____

Об утверждении генерального плана сельского поселения Эштебенькино муниципального района Челно-Вершинский Самарской области

В соответствии с Градостроительным кодексом Российской Федерации, руководствуясь пунктом 20 части 1 статьи 14 Федерального закона от 06.10.2003 №131-ФЗ «Об общих принципах организации местного самоуправления в Российской Федерации», Уставом сельского поселения Эштебенькино муниципального района Челно-Вершинский Самарской области, с учетом заключения о результатах публичных слушаний по проекту генерального плана сельского поселения Эштебенькино от_____2013 г., Собрание представителей сельского поселения Эштебенькино муниципального района Челно-Вершинский Самарской области

РЕШИЛО

1. Утвердить генеральный план сельского поселения Эштебенькино (приложение: положение о территориальном планировании и карты).
2. Опубликовать настоящее решение в газете «Официальный вестник».
3. Настоящее решение вступает в силу после его официального опубликования.

И. о. главы сельского поселения
Эштебенькино Стёхина Т.М.

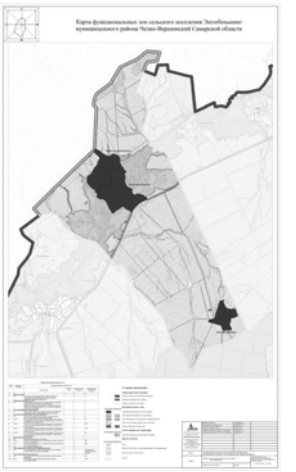

ОФИЦИАЛЬНО

АДМИНИСТРАЦИЯ
МУНИЦИПАЛЬНОГО РАЙОНА
ЧЕЛНО-ВЕРШИНСКИЙ
САМАРСКОЙ ОБЛАСТИ
ПОСТАНОВЛЕНИЕ
от 06.08.2013 года № 664

О внесении изменений в постановление администрации муниципального района Челно-Вершинский от 15.05.2013 № 395 «Об утверждении муниципальной целевой программы по олагоустройству и улучшению экологической остановки населенных пунктов на территории муниципального района Челно-Вершинский Самарской области на 2013-2015 годы»

В соответствии со ст. 16 Федерального закона от 06.10.2003 N 131-ФЗ «Об общих принципах организации местного самоуправления в Российской Федерации», Указом Президента Российской Федерации от 10.08.2012 N 1157 «О проведении в Российской Федерации Года охраны окружающей среды», распоряжением Правительства Самарской области от 18.01.2013 № 10-р «Об утверждении плана основных мероприятий по проведению в 2013 году в Самарской области Года охраны окружающей среды», с целью участия в региональном экологическом конкурсе «РаДуГа», администрация муниципального района Челно-Вершинский,

ПОСТАНОВЛЯЕТ:

1 Внести в постановление администрации муниципального района Челно-Вершинский от 13.05.2013 № 395 «Об утверждении муниципальной целевой программы благоустройству и улучшению экологической остановки населенных пунктов на территории муниципального района Челно-Вершинский Самарской области на 2013-2015 годы» (далее-Программа) следующие изменения:

Дополнить раздел III «Перечень программных мероприятий» Программы пунктом 21 в редакции согласно приложению к настоящему постановлению.

2. Опубликовать настоящее постановление в газете «Официальный Вестник» и разместить в сети Интернет на официальном сайте Администрации муниципального района Челно-Вершинский.

Глава муниципального района
Челно-Вершинский Князькин В.А.

Приложение к постановлению администрации муниципального района Челно-Вершинский от 06.08.2013 года № 664

№ п/п	Наименование мероприятий	Срок проведения			Объем финансирования (тыс. руб)			Исполнитель (по согласованию)
		2013 год	2014 год	2015 год	2013 год	2014 год	2015год	
21	Подготовка и участие в региональном экологическом конкурсе «РаДуГа» (изготовление коспомов и реквизита)	август			17			Администрация муниципального района Челно-Вершинский

АДМИНИСТРАЦИЯ СЕЛЬСКОГО ПОСЕЛЕНИЯ
ДЕВЛЕЗЕРКИНО МУНИЦИПАЛЬНОГО РАЙОНА
ЧЕЛНО-ВЕРШИНСКИЙ САМАРСКОЙ ОБЛАСТИ
ПОСТАНОВЛЕНИЕ
от 09.08.2013 г. №30

Об утверждении порядка организации сбора ртуть содержащих отходов на территории сельского поселения Девлезеркино муниципального района Челно-Вершинский для вывоза и передачи их на утилизацию и переработку

Во исполнение п. 18 ч. 1 ст. 14 Федерального закона от 06.10.2003 N 131-ФЗ «Об общих принципах организации местного самоуправления в Российской Федерации», ч. 1 ст. 2 Федерального закона от 24.06.1998 N 89-ФЗ «Об отходах производства и потребления», п. 8 Правил обращения с отходами производства и потребления в части осветительных устройств, электрических ламп, ненадлежащие сбор, накопление, использование, обезвреживание, транспортирование иразмещение которых может повлечь причинение вреда животным, растениям и окружающей среде, утвержденных Постановлением Правительства Российской Федерации от 03.09.2010 N 681,руководствуясь Уставом сельского поселения Девлезеркино муниципального района Челно-Вершинский Самарской области, Администрация сельского поселения Девлезеркино муниципального района Челно-Вершинский

ПОСТАНОВЛЯЕТ:

1. Утвердить Порядок организации сбора ртутьсодержащих отходов на территории сельского поселения Девлезеркино муниципального района Челно-Вершинский для вывоза и передачи их на утилизацию и переработку (прилагается).
2. Настоящее постановление опубликовать в газете «Официальный вестник».
3. Настоящее постановление вступает в силу с момента официального опубликования.

И.о главы поселения Евсеева А.П.

Приложение N 1
к Постановлению администрации
сельского поселения Девлезеркино
от09.08.2013 № 31

ПОРЯДОК ОРГАНИЗАЦИИ СБОРА РТУТЬСОДЕРЖАЩИХ ОТХОДОВ НА ТЕРРИТОРИИ СЕЛЬСКОГО ПОСЕЛЕНИЯ ДЕВЛЕЗЕРКИНО МУНИЦИПАЛЬНОГО РАЙОНА ЧЕЛНО-ВЕРШИНСКИЙ ДЛЯ ВЫВОЗАИ ПЕРЕДАЧИ ИХ НА УТИЛИЗАЦИЮ И ПЕРЕРАБОТКУ

1. Общие положения

1.1. Порядок организации сбора ртутьсодержащих отходов на территории сельского поселения Девлезеркино муниципального района Челно-Вершинский для вывоза и передачи их на утилизацию и переработку (далее - Порядок) разработан с целью предотвращения неблагоприятного воздействия ртутьсодержащих отходов (далее - РСО) на среду обитания и на здоровье человека, а также с целью улучшения экологической ситуации в сельском поселении Девлезеркино муниципального района Челно-Вершинский (далее- поселения), уменьшения антропогенной нагрузки на окружающую среду, максимального вовлечения в хозяйственный оборот отходов, являющихся вторичным сырьем, организации системы временного сбора и контроля за обращением ртутьсодержащих отходов.

1.2. Настоящий Порядок разработан в соответствии с:
- Федеральным законом от 10.01.2002 N 7-ФЗ «Об охране окружающей среды»;
- Федеральным законом от 30.03.1999 N 52-ФЗ «О санитарно-эпидемиологическом благополучии населения»;
- Федеральным законом от 24.06.1998 N 89-ФЗ «Об отходах производства и потребления»;
- Федеральным законом от 06.10.2003 N 131-ФЗ «Об общих принципах организации местного самоуправления в Российской Федерации»;
- Федеральным законом от 23.11.2009 N 261-ФЗ «Об энергосбережении и о повышении энергетической эффективности и о внесении изменений в отдельные законодательные акты Российской Федерации»;
- Постановлением Правительства РФ от 03.09.2010 N 681 «Об утверждении Правил обращения с отходами производства и потребления в части осветительных устройств, электрических ламп, ненадлежащие сбор, накопление, использование, обезвреживание, транспортирование и размещение которых может повлечь причинение вреда жизни, здоровью граждан, вреда животным, растениям и окружающей среде»;
- СП 4607-88 «Санитарные правила при работе со ртутью, ее соединениями и приборами с ртутным заполнением»;
- ГОСТ 25834-83 «Лампы электрические, маркировка, упаковка, транспортирование и хранение»;
- ГОСТ 21575-91 «Ящики из гофрированного картона для люминесцентных ламп. Технические условия»;
- Межгосударственным стандартом ГОСТ 12.3.031-83 «Система стандартов безопасности труда. Работы со ртутью. Требования безопасности», утвержденным Постановлением Госстандарта СССР от 10.10.1983 N 4833;
- СанПиНом 2.1.7.1322-03 «Гигиенические требования к размещению и обезвреживанию отходов производства и потребления»;
- Приказом Министерства природных ресурсов РФ от 02.12.2002 N 786 «Об утверждении федерального классификационного каталога отходов»;
- Письмом Федеральной службы по надзору в сфере защиты прав потребителей и благополучия человека от 15.01.2010 N 01/285-10-32 «О результатах надзора за оборотом ламповой ртути, выявленные из эксплуатации и подлежащие утилизации и переработке.

1.3. Требования Порядка распространяются на юридических лиц и индивидуальных предпринимателей, в процессе деятельности которых образуются РСО,а также физических лиц, эксплуатирующих осветительные устройства и электрические лампы с ртутным заполнением на территории поселения.

1.4. Понятия и термины, используемые в настоящем Порядке:
- «отработанные ртутьсодержащие лампы» - ртутьсодержащие отходы, представляющие собой выведенные из эксплуатации и подлежащие утилизации осветительные устройства и электрические лампы с ртутным заполнением и содержанием ртути не менее 0,01 процента;
- «специализированная организация» - юридическое лицо или индивидуальный предприниматель, осуществляющий деятельность по сбору, использованию, обезвреживанию,транспортированию и размещению отработанных ртутьсодержащих ламп, имеющие лицензии на осуществление деятельности по обезвреживанию и размещению отходов I - IV классов опасности;
- «демеркуризация» - обезвреживание отходов, заключающееся в извлечении содержащейся в них ртути и (или) ее соединений;
- «специальная тара» - контейнер, обеспечивающий сохранность отработанных (или поврежденных) ртутьсодержащих ламп при хранении, выполнении погрузочных работ, транспортировании;
- «собственник РСО» - юридическое лицо или индивидуальный предприниматель, не имеющие лицензию на осуществление деятельности по обезвреживанию и размещению отходов I - IV классов опасности, а также физические лица, эксплуатирующие ртутьсодержащие осветительные устройства, приборы, оборудование.

1.5. Порядок определяет организацию сбора для вывоза и передачи на утилизацию и переработку РСО и регулирует взаимоотношения между собственниками РСО и специализированными организациями.

1.6. Сбору в соответствии с настоящим Порядком подлежат все осветительные устройства и электрические лампы с ртутным заполнением и содержанием ртути не менее 0,01 процента, выведенные из эксплуатации и подлежащие утилизации и переработке.

1.7. Юридические лица независимо от организационно-правовой формы и индивидуальные предприниматели осуществляют организацию мест для складирования РСО, накопления отработанных РСО и их передачу специализированным организациям.

1.8. Администрация сельского поселения осуществляет организацию мест сбора, складирования и передачу РСО, образующихся в процессе жизнедеятельности населения, специализированным организациям.

1.9. Накопление должно производиться в соответствии с требованиями ГОСТ 12.3.031-83 «Система стандартов безопасности труда. Работы со ртутью. Требования безопасности», Санитарных правил при работе со ртутью, ее соединениями и приборами с ртутным заполнением, утвержденных главным государственным санитарным врачом СССР 04.04.1988 N 4607-88, а специальную тару и отдельно от других видов отходов.

1.10. Сбор, вывоз и передача на утилизацию и переработку РСО должны осуществляться с соблюдением экологических, санитарных и иных требований, установленных законодательством Российской Федерации в области охраны окружающей среды и здоровья человека.

1.11. Хранение отработанных ртутьсодержащих ламп производится в специально выделенном для этих целей помещении, защищенном от химически агрессивных веществ, атмосферных осадков, поверхностных и грунтовых вод, в местах, исключающих повреждение тары.

1.12. В случае аварийного разлива ртути, боя ртутьсодержащих ламп и приборов сбор, обезвреживание и демеркуризация производятся на месте аварии (боя) с привлечением специализированной организации непосредственно или через единую дежурную диспетчерскую службу района по телефону: 8 (84651) 2-11-12

1.13. При незначительном ртутном загрязнении (бой медицинского термометра) демеркуризационные работы допускается проводить самостоятельно согласно установленным санитарным и экологическим требованиям в области обращения с опасными отходами.

1.14. Оценка риска для здоровья населения в очагах загрязнения ртутью жилых и общественных зданий, окружающей среды после проведения демеркуризации производится аккредитованной лабораторией, привлеченной специализированной организацией, юридическим лицом, физическим лицом или индивидуальным предпринимателем.

2. Организация сбора для вывоза и передачи на утилизацию
и переработку ртутьсодержащих отходов, образующихся
у юридических лиц и индивидуальных предпринимателей

2.1. Организация сбора для вывоза и передачи на утилизацию и переработку РСО, образующихся у юридических лиц и индивидуальных предпринимателей, состоит из следующих этапов:
2.1.1. Назначение в установленном законом порядке лиц, ответственных за обращение с РСО;
2.1.2. Обучение ответственного за обращение с РСО лица и инструктаж персонала ответственным за обращение с РСО лицом;
2.1.3. Разработка инструкций по технике безопасности и производственной санитарии при работе с ртутью, ее соединениями, приборами с ртутным наполнением, устанавливающих порядок получения, ведения первичного учета, сбора, хранения, вывоза и передачи для утилизации и переработки РСО для персонала, ответственного за обращение с РСО лица;
2.1.4. Обустройство мест накопления РСО (приобретение специальной тары);
2.1.5. Накопление РСО в целях их дальнейшей передачи специализированным организациям на утилизацию и переработку;
2.1.6. Заключение договоров со специализированными организациями;
2.1.7. Передача РСО специализированной организации с оформлением акта приема-передачи;
2.1.8. Постоянный учет получаемых ламп, приборов с ртутным заполнением, и металлической ртути, и отработанных РСО с отражением в журнале учета их образования и движения.

3. Организация сбора для вывоза и передачи на утилизацию
и переработку ртутьсодержащих отходов, образующихся
в процессе жизнедеятельности населения

3.1. Организацию пунктов приема всех видов РСО и установки специальных контейнеров для вышедших из эксплуатации компактных энергосберегающих ламп от населения поселения осуществляет Администрация сельского поселения.

3.2. Прием РСО от населения осуществляется на безвозмездной основе.

4. Запреты, установленные при обращении
с ртутьсодержащими отходами

4.1. При обращении с РСО запрещается:
- размещение путем захоронения;
- совместное хранение поврежденных и неповрежденных РСО;
- хранение РСО под открытым небом и на грунтовой поверхности;
- хранение в местах, доступных для детей и других посторонних лиц;
- хранение без тары и в мягких картонных коробках;
- размещение РСО в окружающей среде;
- складирование в контейнерах, предназначенных для сбора твердых бытовых отходов;
- сливание ртути в канализацию;
- сжигание тары, загрязненной ртутью;
- хранение РСО вблизи нагревательных или отопительных приборов;
- самостоятельное извлечение ртути из РСО с целью извлечения ртути;
- привлечение для работ с РСО лиц, не прошедших предварительный инструктаж и медицинский осмотр, и лиц, не достигших 18-летнего возраста.

5. Информирование населения

5.1. Информирование о порядке организации сбора ртутьсодержащих отходов на территории поселения для вывоза и передачи их на утилизацию и переработку осуществляется администрацией сельского поселения.

5.2. Информация о порядке организации сбора ртутьсодержащих отходов на территории поселения для вывоза и передачи их на утилизацию и переработку размещается на официальном сайте муниципального районаЧелно-Вершинский.

5.3. Администрация поселения доводит информацию о правилах обращения с РСО до сведения населения путем размещения информации на информационных стендах.

АДМИНИСТРАЦИЯ СЕЛЬСКОГО ПОСЕЛЕНИЯ КАМЕННЫЙ БРОД
МУНИЦИПАЛЬНОГО РАЙОНА
ЧЕЛНО-ВЕРШИНСКИЙ
САМАРСКОЙ ОБЛАСТИ
ПОСТАНОВЛЕНИЕ
От 09.08.2013г. № 36

Об утверждении порядка организации сбора ртутьсодержащих отходов на территории сельского поселения Каменный Брод муниципального района Челно-Вершинский для вывоза и передачи их на утилизацию и переработку

Во исполнение п. 18 ч. 1 ст. 14 Федерального закона от 06.10.2003 N 131-ФЗ "Об общих принципах организации местного самоуправления в Российской Федерации", ч. 1 ст. 2 Федерального закона от 24.06.1998 N 89-ФЗ "Об отходах производства и потребления", п. 8 Правил обращения с отходами производства и потребления в части осветительных устройств, электрических ламп, ненадлежащие сбор, накопление, использование, обезвреживание, транспортирование и размещение которых может повлечь причинение вреда животным, растениям и окружающей среде, утвержденных Постановлением Правительства Российской Федерации от 03.09.2010 N 681,руководствуясь Уставом сельского поселения Каменный Брод муниципального района Челно-Вершинский Самарской области, Администрация сельского поселения Каменный Брод муниципального района Челно-Вершинский

ПОСТАНОВЛЯЕТ:

1 Утвердить Порядок организации сбора ртутьсодержащих отходов на территории сельского поселения Каменный Брод муниципального района Челно-Вершинский для вывоза и передачи их на утилизацию и переработку (прилагается).
2. Настоящее постановление опубликовать в газете «Официальный вестник».
3. Настоящее постановление вступает в силу с момента официального опубликования.

Глава поселения В.А.Петухов

Приложение N 1
к Постановлению администрации
сельского поселения Каменный Брод
от09.08.2013г.№ 36

ПОРЯДОКОРГАНИЗАЦИИ СБОРА РТУТЬСОДЕРЖАЩИХ ОТХОДОВ НА ТЕРРИТОРИИСЕЛЬСКОГО ПОСЕЛЕНИЯ КАМЕННЫЙ БРОД МУНИЦИПАЛЬНОГО РАЙОНА ЧЕЛНО-ВЕРШИНСКИЙ ДЛЯ ВЫВОЗА И ПЕРЕДАЧИ ИХ НА УТИЛИЗАЦИЮ И ПЕРЕРАБОТКУ

1. Общие положения

1.1. Порядок организации сбора ртутьсодержащих отходов на территории сельского поселения Каменный Брод муниципального района Челно-Вершинский для вывоза и передачи их на утилизацию и переработку (далее - Порядок) разработан с целью предотвращения неблагоприятного воздействия ртутьсодержащих отходов (далее - РСО) на среду обитания и на здоровье человека, а также с целью улучшения экологической ситуации в сельском поселении Каменный Брод муниципального района Челно-Вершинский (далее- поселения), уменьшения антропогенной нагрузки на окружающую среду, максимального вовлечения в хозяйственный оборот отходов, являющихся вторичным сырьем, организации системы временного сбора и контроля за обращением ртутьсодержащих отходов.

1.2. Настоящий Порядок разработан в соответствии с:
- Федеральным законом от 10.01.2002 N 7-ФЗ "Об охране окружающей среды";
- Федеральным законом от 30.03.1999 N 52-ФЗ "О санитарно-эпидемиологическом благополучии населения";
- Федеральным законом от 24.06.1998 N 89-ФЗ "Об отходах производства и потребления";
- Федеральным законом от 06.10.2003 N 131-ФЗ "Об общих принципах организации местного самоуправления в Российской Федерации";
- Федеральным законом от 23.11.2009 N 261-ФЗ "Об энергосбережении и о повышении энергетической эффективности и о внесении изменений в отдельные законодательные акты Российской Федерации";
- Постановлением Правительства РФ от 03.09.2010 N 681 "Об утверждении Правил обращения с отходами производства и потребления в части осветительных устройств, электрических ламп, ненадлежащие сбор, накопление, использование, обезвреживание, транспортирование и размещение которых может повлечь причинение вреда жизни, здоровью граждан, вреда животным, растениям и окружающей среде";
- СП 4607-88 "Санитарные правила при работе со ртутью, ее соединениями и приборами с ртутным заполнением";
- ГОСТ 25834-83 "Лампы электрические, маркировка, упаковка, транспортирование и хранение";
- ГОСТ 21575-91 "Ящики из гофрированного картона для люминесцентных ламп. Технические условия";
- Межгосударственным стандартом ГОСТ 12.3.031-83 "Система стандартов безопасности труда. Работы со ртутью. Требования безопасности", утвержденным Постановлением Госстандарта СССР от 10.10.1983 N 4833;
- СанПиНом 2.1.7.1322-03 "Гигиенические требования к размещению и обезвреживанию отходов производства и потребления";
- Приказом Министерства природных ресурсов РФ от 02.12.2002 N 786 "Об утверждении федерального классификационного каталога отходов";
- Письмом Федеральной службы по надзору в сфере защиты прав потребителей и благополучия человека от 15.01.2010 N 01/285-10-32 "О результатах надзора за оборотом ламповой ртути, выявленные из эксплуатации и подлежащие утилизации и переработке.

1.3. Требования Порядка распространяются на юридических лиц и индивидуальных предпринимателей, в процессе деятельности которых образуются РСО,а также физических лиц, эксплуатирующих осветительные устройства и электрические лампы с ртутным заполнением на территории поселения.

1.4. Понятия и термины, используемые в настоящем Порядке:
- "отработанные ртутьсодержащие лампы" - ртутьсодержащие отходы, представляющие собой выведенные из эксплуатации и подлежащие утилизации осветительные устройства и электрические лампы с ртутным заполнением и содержанием ртути не менее 0,01 процента;
- "специализированная организация" - юридическое лицо или индивидуальный предприниматель, осуществляющий деятельность по сбору, использованию, обезвреживанию,транспортированию и размещению отработанных ртутьсодержащих ламп, имеющие лицензии на осуществление деятельности по обезвреживанию и размещению отходов I - IV классов опасности;
- "демеркуризация" - обезвреживание отходов, заключающееся в извлечении содержащейся в них ртути и (или) ее соединений;
- "специальная тара" - контейнер, обеспечивающий сохранность отработанных (или поврежденных) ртутьсодержащих ламп при хранении, выполнении погрузочных работ, транспортировании;
- "собственник РСО" - юридическое лицо или индивидуальный предприниматель, не имеющие лицензию на осуществление деятельности по обезвреживанию и размещению отходов I - IV классов опасности, а также физические лица, эксплуатирующие ртутьсодержащие осветительные устройства, приборы, оборудование.

1.5. Порядок определяет организацию сбора для вывоза и передачи на утилизацию и переработку РСО и регулирует взаимоотношения между собственниками РСО и специализированными организациями.

1.6. Сбору в соответствии с настоящим Порядком подлежат все осветительные устройства и электрические лампы с ртутным заполнением и содержанием ртути не менее 0,01 процента, выведенные из эксплуатации и подлежащие утилизации и переработке.

1.7. Юридические лица независимо от организационно-правовой формы и индивидуальные предприниматели осуществляют организацию мест для складирования РСО, накопления отработанных РСО и их передачу специализированным организациям.

1.8. Администрация сельского поселения осуществляет организацию мест сбора, складирования и передачу РСО, образующихся в процессе жизнедеятельности населения, специализированным организациям.

1.9. Накопление должно производиться в соответствии с требованиями ГОСТ 12.3.031-83 "Система стандартов безопасности труда. Работы со ртутью. Требования безопасности", Санитарных правил при работе со ртутью, ее соединениями и приборами с ртутным заполнением, утвержденных главным государственным санитарным врачом СССР 04.04.1988 N 4607-88, а специальную тару и отдельно от других видов отходов.

1.10. Сбор, вывоз и передача на утилизацию и переработку РСО должны осуществляться с соблюдением экологических, санитарных и иных требований, установленных законодательством Российской Федерации в области охраны окружающей среды и здоровья человека.

1.11. Хранение отработанных ртутьсодержащих ламп производится в специально выделенном для этих целей помещении, защищенном от химически агрессивных веществ, атмосферных осадков, поверхностных и грунтовых вод, в местах, исключающих повреждение тары.

1.12. В случае аварийного разлива ртути, боя ртутьсодержащих ламп и приборов сбор, обезвреживание и демеркуризация производятся на месте аварии (боя) с привлечением специализированной организации непосредственно или через единую дежурную диспетчерскую службу района по телефону: 8 (84651) 2-11-12

1.13. При незначительном ртутном загрязнении (бой медицинского термометра) демеркуризационные работы допускается проводить самостоятельно согласно установленным санитарным и экологическим требованиям в области обращения с опасными отходами.

1.14. Оценка риска для здоровья населения в очагах загрязнения ртутью жилых и общественных зданий, окружающей среды после проведения демеркуризации производится аккредитованной лабораторией, привлеченной специализированной организацией, юридическим лицом, физическим лицом или индивидуальным предпринимателем.

2. Организация сбора для вывоза и передачи на утилизацию
и переработку ртутьсодержащих отходов, образующихся
у юридических лиц и индивидуальных предпринимателей

2.1. Организация сбора для вывоза и передачи на утилизацию и переработку РСО, образующихся у юридических лиц и индивидуальных предпринимателей, состоит из следующих этапов:
2.1.1. Назначение в установленном законом порядке лиц, ответственных за обращение с РСО;
2.1.2. Обучение ответственного за обращение с РСО лица и инструктаж персонала ответственным за обращение с РСО лицом;
2.1.3. Разработка инструкций по технике безопасности и производственной санитарии при работе с ртутью, ее соединениями, приборами с ртутным наполнением, устанавливающих порядок получения, ведения первичного учета, сбора, хранения, вывоза и передачи для утилизации и переработки РСО для персонала, ответственного за обращение с РСО лица;
2.1.4. Обустройство мест накопления РСО (приобретение специальной тары);
2.1.5. Накопление РСО в целях их дальнейшей передачи специализированным организациям на утилизацию и переработку;
2.1.6. Заключение договоров со специализированными организациями;
2.1.7. Передача РСО специализированной организации с оформлением акта приема-передачи;
2.1.8. Постоянный учет получаемых ламп, приборов с ртутным заполнением, и металлической ртути, и отработанных РСО с отражением в журнале учета их образования и движения.

3. Организация сбора для вывоза и передачи на утилизацию
и переработку ртутьсодержащих отходов, образующихся
в процессе жизнедеятельности населения

3.1. Организацию пунктов приема всех видов РСО и установки специальных контейнеров для вышедших из эксплуатации компактных энергосберегающих ламп от населения поселения осуществляет Администрация сельского поселения.

3.2. Прием РСО от населения осуществляется на безвозмездной основе.

4. Запреты, установленные при обращении
с ртутьсодержащими отходами

4.1. При обращении с РСО запрещается:
- размещение путем захоронения;
- совместное хранение поврежденных и неповрежденных РСО;
- хранение РСО под открытым небом и на грунтовой поверхности;
- хранение в местах, доступных для детей и других посторонних лиц;
- хранение без тары и в мягких картонных коробках;
- размещение РСО в окружающей среде;
- складирование в контейнерах, предназначенных для сбора твердых бытовых отходов;
- сливание ртути в канализацию;
- сжигание тары, загрязненной ртутью;
- хранение РСО вблизи нагревательных или отопительных приборов;
- самостоятельное извлечение ртути из РСО с целью извлечения ртути;
- привлечение для работ с РСО лиц, не прошедших предварительный инструктаж и медицинский осмотр, и лиц, не достигших 18-летнего возраста.

5. Информирование населения

5.1. Информирование о порядке организации сбора ртутьсодержащих отходов на территории поселения для вывоза и передачи их на утилизацию и переработку осуществляется администрацией сельского поселения.

5.2. Информация о порядке организации сбора ртутьсодержащих отходов на территории поселения для вывоза и передачи их на утилизацию и переработку размещается на официальном сайте муниципального районаЧелно-Вершинский.

5.3. Администрация поселения доводит информацию о правилах обращения с РСО до сведения населения путем размещения информации на информационных стендах.

АДМИНИСТРАЦИЯ
СЕЛЬСКОГО ПОСЕЛЕНИЯ КРАСНЫЙ СТРОИТЕЛЬ
МУНИЦИПАЛЬНОГО РАЙОНА
ЧЕЛНО-ВЕРШИНСКИЙ
САМАРСКОЙ ОБЛАСТИ
ПОСТАНОВЛЕНИЕ

ОФИЦИАЛЬНО

от 9 августа 2013 года № 39

Об утверждении порядка организации сбора ртутьсодержащих отходов на территории сельского поселения Красный Строитель муниципального района Челно-Вершинский для вывоза и передачи их на утилизацию и переработку

Во исполнение п. 18 ч. 1 ст. 14 Федерального закона от 06.10.2003 N 131-ФЗ «Об общих принципах организации местного самоуправления в Российской Федерации», ч. 1 ст. 2 Федерального закона от 24.06.1998 N 89-ФЗ «Об отходах производства и потребления», п. 8 Правил обращения с отходами производства и потребления в части осветительных устройств, электрических ламп, ненадлежащие сбор, накопление, использование, обезвреживание, транспортирование и размещение которых может повлечь причинение вреда жизни, растениям и окружающей среде, утвержденных Постановлением Правительства Российской Федерации от 03.09.2010 N 681,руководствуясь Уставом сельского поселения Красный Строитель муниципального района Челно-Вершинский Самарской области, администрация сельского поселения Красный Строитель муниципального района Челно-Вершинский

ПОСТАНОВЛЯЕТ:

1. Утвердить Порядок организации сбора ртутьсодержащих отходов на территории сельского поселения Красный Строитель муниципального района Челно-Вершинский для вывоза и передачи их на утилизацию и переработку (прилагается).
2. Настоящее постановление опубликовать в газете «Официальный вестник».
3. Настоящее постановление вступает в силу с момента официального опубликования.

Глава поселения Н.В.Щуренкова

Приложение N 1
к Постановлению администрации
сельского поселения Красный Строитель
от 9 августа 2013 года № 39

ПОРЯДОКОРГАНИЗАЦИИ СБОРА РТУТЬСОДЕРЖАЩИХ ОТХОДОВ НА ТЕРРИТОРИИСЕЛЬСКОГО ПОСЕЛЕНИЯ КРАСНЫЙ СТРОИТЕЛЬ МУНИЦИПАЛЬНОГО РАЙОНА ЧЕЛНО-ВЕРШИНСКИЙ ДЛЯ ВЫВОЗАИ ПЕРЕДАЧИ ИХ НА УТИЛИЗАЦИЮ И ПЕРЕРАБОТКУ

1. Общие положения

1.1. Порядок организации сбора ртутьсодержащих отходов на территории сельского поселения Красный Строитель муниципального района Челно-Вершинский для вывоза и передачи их на утилизацию и переработку (далее - Порядок) разработан с целью предотвращения неблагоприятного воздействия ртутьсодержащих отходов (далее - РСО) на среду обитания и на здоровье человека, а также с целью улучшения экологической ситуации в сельском поселении Красный Строитель муниципального района Челно-Вершинский (далее- поселения), уменьшения антропогенной нагрузки на окружающую среду, максимального вовлечения в хозяйственный оборот отходов, являющихся вторичным сырьем, организации системы временного сбора и контроля за обращением ртутьсодержащих отходов.

1.2 Настоящий Порядок разработан в соответствии с:
- Федеральным законом от 10.01.2002 N 7-ФЗ «Об охране окружающей среды»;
- Федеральным законом от 30.03.1999 N 52-ФЗ «О санитарно-эпидемиологическом благополучии населения»;
- Федеральным законом от 24.06.1998 N 89-ФЗ «Об отходах производства и потребления»;
- Федеральным законом от 06.10.2003 N 131-ФЗ «Об общих принципах организации местного самоуправления в Российской Федерации»;
- Федеральным законом от 23.11.2009 N 261-ФЗ «Об энергосбережении и о повышении энергетической эффективности и о внесении изменений в отдельные законодательные акты Российской Федерации»;
- Постановлением Правительства РФ от 03.09.2010 N 681 «Об утверждении Правил обращения с отходами производства и потребления в части осветительных устройств, электрических ламп, ненадлежащие сбор, накопление, использование, обезвреживание, транспортирование и размещение которых может повлечь причинение вреда жизни, здоровью граждан, вреда животным, растениям и окружающей среде»;
- СанПиН 2.2.9.2510-09 «Санитарные правила при работе со ртутью, ее соединениями и приборами с ртутным заполнением»;
- ГОСТ ом 25832-83 «Лампы электрические, маркировка, упаковка, транспортирование и хранение»;
- ГОСТ ом 21575-91 «Ящики из гофрированного картона для люминесцентных ламп. Технические условия»;
- Межгосударственным стандартом ГОСТ 12.3.031-83 «Система стандартов безопасности труда. Работы со ртутью. Требования безопасности», утвержденным Постановлением Госстандарта СССР от 10.10.1983 N 4833;
- СанПиНом 2.1.7.1322-03 «Гигиенические требования к размещению и обезвреживанию отходов производства и потребления»;
- Приказом Министерства природных ресурсов РФ от 02.12.2002 N 786 «Об утверждении федерального классификационного каталога отходов»;
- Письмом Федеральной службы по надзору в сфере защиты прав потребителей и благополучия человека от 15.01.2010 N 01/285-10-32 «О результатах надзора за оборотом ламповой продукции и задачах, связанных с реализацией Федерального закона от 23.11.2009 N 261-ФЗ».

1.3. Требования Порядка распространяются на юридических лиц и индивидуальных предпринимателей, в процессе деятельности которых образуются РСО,а также физических лиц, эксплуатирующих осветительные устройства и электрические лампы с ртутным заполнением на территории поселения.

1.4. Понятия и термины, используемые в настоящем Порядке:
- «отработанные ртутьсодержащие лампы» - ртутьсодержащие отходы, представляющие собой выведенные из эксплуатации и подлежащие утилизации осветительные устройства и электрические лампы с ртутным заполнением и содержанием ртути не менее 0,01 процента;
- «специализированная организация» - юридическое лицо или индивидуальный предприниматель, осуществляющий деятельность по сбору, использованию, обезвреживанию,транспортированию и размещению отработанных ртутьсодержащих ламп, имеющие лицензии на осуществление деятельности по обезвреживанию и размещению отходов I - IV классов опасности;
- «демеркуризация» - обезвреживание отходов, заключающееся в извлечении содержащейся в них ртути и (или) ее соединений;
- «специальная тара» - контейнер, обеспечивающий сохранность отработанных (или поврежденных) ртутьсодержащих ламп при хранении, выполнении погрузочных работ, транспортировании;
- «собственник РСО» - юридическое лицо или индивидуальный предприниматель, не имеющие лицензию на осуществление деятельности по обезвреживанию и размещению отходов I - IV классов опасности, а также физические лица, эксплуатирующие ртутьсодержащие осветительные устройства, приборы, оборудование.

1.5. Порядок определяет организацию сбора для вывоза и передачи на утилизацию и переработку РСО и регулирует взаимоотношения между собственниками РСО и специализированными организациями.

1.6. Сбору в соответствии с настоящим Порядком подлежат все осветительные устройства и электрические лампы с ртутным заполнением и содержанием ртути не менее 0,01 процента, выведенные из эксплуатации и подлежащие утилизации и переработке.

1.7. Юридические лица независимо от организационно-правовой формы и индивидуальные предприниматели осуществляют организацию мест для складирования РСО, накопления отработанных РСО и их передачу специализированным организациям.

1.8. Администрация сельского поселения осуществляет организацию мест сбора, складирования и передачу РСО, образовавшихся в процессе жизнедеятельности населения, специализированным организациям.

1.9. Накопление должно производиться в соответствии с требованиями ГОСТа 12.3.031-83 «Система стандартов безопасности труда. Работы со ртутью. Требования безопасности». Санитарных правил при работе со ртутью, ее соединениями и приборами с ртутным заполнением, утвержденных I главным государственным санитарным врачом СССР 04.04.1988 N 4607-88, в специальную тару и отдельно от других видов отходов.

1.10. Сбор, вывоз и передача на утилизацию и переработку РСО должны осуществляться с соблюдением экологических, санитарных и иных требований, установленных законодательством Российской Федерации в области охраны окружающей среды и здоровья человека.

1.11. Хранение отработанных ртутьсодержащих ламп производится в специально выделенном для этих целей помещении, защищенном от химически агрессивных веществ, атмосферных осадков, поверхностных и грунтовых вод, в местах, исключающих повреждение тары.

1.12. В случае аварийного разлива ртути, боя ртутьсодержащих ламп и приборов сбор, обезвреживание и демеркуризация производятся на месте аварии (боя) с привлечением специализированной организации непосредственно или через единую дежурную диспетчерскую службу района по телефону: 8 (84651) 2-11-12

1.13. При незначительном ртутном загрязнении (бой медицинского термометра) демеркуризационные работы допускается проводить самостоятельно согласно установленным санитарным и экологическим требованиям в области обращения с опасными отходами.

1.14. Оценка риска для здоровья населения в очагах загрязнения ртутью жилых и общественных зданий, окружающей среды после проведения демеркуризации производится аккредитованной лабораторией, привлеченной специализированной организацией, юридическим лицом, физическим лицом или индивидуальным предпринимателем.

2. Организация сбора для вывоза и передачи
на утилизацию и переработку ртутьсодержащих отходов,
образующихся у юридических лиц и
индивидуальных предпринимателей

2.1. Организация сбора для вывоза и передачи на утилизацию и переработку РСО, образующихся у юридических лиц и индивидуальных предпринимателей, состоит из следующих этапов:
2.1.1. Назначение в установленном законом порядке лиц, ответственных за обращение с РСО;
2.1.2. Обучение ответственного за обращение с РСО лица и инструктаж персонала ответственным за обращение с РСО лицом;
2.1.3. Разработка инструкций по технике безопасности и производственной санитарии при работе с ртутью, ее соединениями, приборами с ртутным наполнением, устанавливающих порядок получения, ведения первичного учета, сбора, хранения, вывоза и передачи для утилизации и переработки РСО для персонала, ответственного за обращение с РСО лица;
2.1.4. Обустройство мест накопления РСО (приобретение специальной тары);
2.1.5. Накопление РСО в целях их дальнейшей передачи специализированным организациям на утилизацию и переработку;
2.1.6. Заключение договоров со специализированными организациями;
2.1.7. Передача РСО специализированной организации с оформлением акта приема-передачи;
2.1.8. Постоянный учет получаемых ламп, приборов с ртутным заполнением, и металлической ртути, и отработанных РСО с отражением в журнале учета их образования и движения.

3. Организация сбора для вывоза и передачи на утилизацию
и переработку ртутьсодержащих отходов, образующихся
в процессе жизнедеятельности населения

3.1. Организации пунктов приема всех видов РСО и установки специальных контейнеров для вышедших из эксплуатации компактных энергосберегающих ламп от населения поселений осуществляет Администрация сельского поселения.
3.2. Прием РСО от населения осуществляется на безвозмездной основе.

4. Запреты, установленные при обращении
с ртутьсодержащими отходами

4.1. При обращении с РСО запрещается:
- размещение путем захоронения;
- совместное хранение поврежденных и неповрежденных РСО;
- хранение РСО под открытым небом и на грунтовой поверхности;
- хранение в местах, доступных для детей и других посторонних лиц;
- хранение без тары и в мягких картонных коробках;
- размещение РСО в окружной среде;
- складирование в контейнерах, предназначенных для сбора твердых бытовых отходов;
- сливание ртути в канализацию;
- сжигание тары, загрязненной ртутью;
- хранение РСО вблизи нагревательных или отопительных приборов;
- самостоятельное извлечение ртути из РСО с целью извлечения ртути;
- привлечение для работ с РСО лиц, не прошедших предварительный инструктаж и медицинский осмотр, и лиц, не достигших 18-летнего возраста.

5. Информирование населения

5.1. Информирование о порядке организации сбора ртутьсодержащих отходов на территории поселения для вывоза и передачи их на утилизацию и переработку осуществляется администрацией сельского поселения.
5.2. Информация о порядке организации сбора ртутьсодержащих отходов на территории поселения для вывоза и передачи их на утилизацию и переработку размещается на официальном сайте муниципального района Челно-Вершинский.
5.3. Администрация поселения доводит информацию о правилах обращения с РСО до сведения населения путем размещения информации на информационных стендах.

АДМИНИСТРАЦИЯ СЕЛЬСКОГО ПОСЕЛЕНИЯ НОВОЕ АДЕЛЯКОВО МУНИЦИПАЛЬНОГО РАЙОНА ЧЕЛНО-ВЕРШИНСКИЙ САМАРСКОЙ ОБЛАСТИ
ПОСТАНОВЛЕНИЕ
от 09.08.2013 №25

Об утверждении порядка организации сбора ртутьсодержащих отходов на территории сельского поселения Новое Аделяково муниципального района Челно-Вершинский для вывоза и передачи их на утилизацию и переработку

Во исполнение п. 18 ч. 1 ст. 14 Федерального закона от 06.10.2003 N 131-ФЗ «Об общих принципах организации местного самоуправления в Российской Федерации», ч. 1 ст. 2 Федерального закона от 24.06.1998 N 89-ФЗ «Об отходах производства и потребления», п. 8 Правил обращения с отходами производства и потребления в части осветительных устройств, электрических ламп, ненадлежащие сбор, накопление, использование, обезвреживание, транспортирование и размещение которых может повлечь причинение вреда жизни, растениям и окружающей среде, утвержденных Постановлением Правительства Российской Федерации от 03.09.2010 N 681,руководствуясь Уставом сельского поселения Новое Аделяково муниципального района Челно-Вершинский Самарской области, администрация сельского поселения Новое Аделяково муниципального района Челно-Вершинский

ПОСТАНОВЛЯЕТ:

1. Утвердить Порядок организации сбора ртутьсодержащих отходов на территории сельского поселения Новое Аделяково муниципального района Челно-Вершинский для вывоза и передачи их на утилизацию и переработку (прилагается).
2. Настоящее постановление опубликовать в газете «Официальный вестник».
3. Настоящее постановление вступает в силу с момента официального опубликования.

Глава поселения А.В. Войнов

Приложение N 1
к Постановлению администрации
сельского поселения Новое Аделяково
от09.08.2013 № 25

ПОРЯДОК ОРГАНИЗАЦИИ СБОРА РТУТЬСОДЕРЖАЩИХ ОТХОДОВ НА ТЕРРИТОРИИ СЕЛЬСКОГО ПОСЕЛЕНИЯ НОВОЕ АДЕЛЯКОВО МУНИЦИПАЛЬНОГО РАЙОНА ЧЕЛНО-ВЕРШИНСКИЙ ДЛЯ ВЫВОЗА И ПЕРЕДАЧИ ИХ НА УТИЛИЗАЦИЮ И ПЕРЕРАБОТКУ

1. Общие положения

1.1. Порядок организации сбора ртутьсодержащих отходов на территории сельского поселения Новое Аделяково муниципального района Челно-Вершинский для вывоза и передачи их на утилизацию и переработку (далее - Порядок) разработан с целью предотвращения неблагоприятного воздействия ртутьсодержащих отходов (далее - РСО) на среду обитания и на здоровье человека, а также с целью улучшения экологической ситуации в сельском поселении Новое Аделяково муниципального района Челно-Вершинский (далее- поселения), уменьшения антропогенной нагрузки на окружающую среду, максимального вовлечения в хозяйственный оборот отходов, являющихся вторичным сырьем, организации системы временного сбора и контроля за обращением ртутьсодержащих отходов.

1.2 Настоящий Порядок разработан в соответствии с:
- Федеральным законом от 10.01.2002 N 7-ФЗ «Об охране окружающей среды»;
- Федеральным законом от 30.03.1999 N 52-ФЗ «О санитарно-эпидемиологическом благополучии населения»;
- Федеральным законом от 24.06.1998 N 89-ФЗ «Об отходах производства и потребления»;
- Федеральным законом от 06.10.2003 N 131-ФЗ «Об общих принципах организации местного самоуправления в Российской Федерации»;
- Федеральным законом от 23.11.2009 N 261-ФЗ «Об энергосбережении и о повышении энергетической эффективности и о внесении изменений в отдельные законодательные акты Российской Федерации»;
- Постановлением Правительства РФ от 03.09.2010 N 681 «Об утверждении Правил обращения с отходами производства и потребления в части осветительных устройств, электрических ламп, ненадлежащие сбор, накопление, использование, обезвреживание, транспортирование и размещение которых может повлечь причинение вреда жизни, здоровью граждан, вреда животным, растениям и окружающей среде»;
- СанПиН 2.2.9.2510-09 «Санитарные правила при работе со ртутью, ее соединениями и приборами с ртутным заполнением»;
- ГОСТ ом 25832-83 «Лампы электрические, маркировка, упаковка, транспортирование и хранение»;
- ГОСТ ом 21575-91 «Ящики из гофрированного картона для люминесцентных ламп. Технические условия»;
- Межгосударственным стандартом ГОСТ 12.3.031-83 «Система стандартов безопасности труда. Работы со ртутью. Требования безопасности», утвержденным Постановлением Госстандарта СССР от 10.10.1983 N 4833;
- СанПиНом 2.1.7.1322-03 «Гигиенические требования к размещению и обезвреживанию отходов производства и потребления»;
- Приказом Министерства природных ресурсов РФ от 02.12.2002 N 786 «Об утверждении федерального классификационного каталога отходов»;
- Письмом Федеральной службы по надзору в сфере защиты прав потребителей и благополучия человека от 15.01.2010 N 01/285-10-32 «О результатах надзора за оборотом ламповой продукции и задачах, связанных с реализацией Федерального закона от 23.11.2009 N 261-ФЗ».

1.3. Требования Порядка распространяются на юридических лиц и индивидуальных предпринимателей, в процессе деятельности которых образуются РСО,а также физических лиц, эксплуатирующих осветительные устройства и электрические лампы с ртутным заполнением на территории поселения.

1.4. Понятия и термины, используемые в настоящем Порядке:
- «отработанные ртутьсодержащие лампы» - ртутьсодержащие отходы, представляющие собой выведенные из эксплуатации и подлежащие утилизации осветительные устройства и электрические лампы с ртутным заполнением и содержанием ртути не менее 0,01 процента;
- «специализированная организация» - юридическое лицо или индивидуальный предприниматель, осуществляющий деятельность по сбору, использованию, обезвреживанию,транспортированию и размещению отработанных ртутьсодержащих ламп, имеющие лицензии на осуществление деятельности по обезвреживанию и размещению отходов I - IV классов опасности;
- «демеркуризация» - обезвреживание отходов, заключающееся в извлечении содержащейся в них ртути и (или) ее соединений;
- «специальная тара» - контейнер, обеспечивающий сохранность отработанных (или поврежденных) ртутьсодержащих ламп при хранении, выполнении погрузочных работ, транспортировании;
- «собственник РСО» - юридическое лицо или индивидуальный предприниматель, не имеющие лицензию на осуществление деятельности по обезвреживанию и размещению отходов I - IV классов опасности, а также физические лица, эксплуатирующие ртутьсодержащие осветительные устройства, приборы, оборудование.

1.5. Порядок определяет организацию сбора для вывоза и передачи на утилизацию и переработку РСО и регулирует взаимоотношения между собственниками РСО и специализированными организациями.

1.6. Сбору в соответствии с настоящим Порядком подлежат все осветительные устройства и электрические лампы с ртутным заполнением и содержанием ртути не менее 0,01 процента, выведенные из эксплуатации и подлежащие утилизации и переработке.

1.7. Юридические лица независимо от организационно-правовой формы и индивидуальные предприниматели осуществляют организацию мест для складирования РСО, накопления отработанных РСО и их передачу специализированным организациям.

1.8. Администрация сельского поселения осуществляет организацию мест сбора, складирования и передачу РСО, образовавшихся в процессе жизнедеятельности населения, специализированным организациям.

1.9. Накопление должно производиться в соответствии с требованиями ГОСТа 12.3.031-83 «Система стандартов безопасности труда. Работы со ртутью. Требования безопасности». Санитарных правил при работе со ртутью, ее соединениями и приборами с ртутным заполнением, утвержденных I главным государственным санитарным врачом СССР 04.04.1988 N 4607-88, в специальную тару и отдельно от других видов отходов.

1.10. Сбор, вывоз и передача на утилизацию и переработку РСО должны осуществляться с соблюдением экологических, санитарных и иных требований, установленных законодательством Российской Федерации в области охраны окружающей среды и здоровья человека.

1.11. Хранение отработанных ртутьсодержащих ламп производится в специально выделенном для этих целей помещении, защищенном от химически агрессивных веществ, атмосферных осадков, поверхностных и грунтовых вод, в местах, исключающих повреждение тары.

1.12. В случае аварийного разлива ртути, боя ртутьсодержащих ламп и приборов сбор, обезвреживание и демеркуризация производятся на месте аварии (боя) с привлечением специализированной организации непосредственно или через единую дежурную диспетчерскую службу района по телефону: 8 (84651) 2-11-12

1.13. При незначительном ртутном загрязнении (бой медицинского термометра) демеркуризационные работы допускается проводить самостоятельно согласно установленным санитарным и экологическим требованиям в области обращения с опасными отходами.

1.14. Оценка риска для здоровья населения в очагах загрязнения ртутью жилых и общественных зданий, окружающей среды после проведения демеркуризации производится аккредитованной лабораторией, привлеченной специализированной организацией, юридическим лицом, физическим лицом или индивидуальным предпринимателем.

2. Организация сбора для вывоза и передачи
на утилизацию и переработку ртутьсодержащих отходов,
образующихся у юридических лиц и
индивидуальных предпринимателей

2.1. Организация сбора для вывоза и передачи на утилизацию и переработку РСО, образующихся у юридических лиц и индивидуальных предпринимателей, состоит из следующих этапов:
2.1.1. Назначение в установленном законом порядке лиц, ответственных за обращение с РСО;
2.1.2. Обучение ответственного за обращение с РСО лица и инструктаж персонала ответственным за обращение с РСО лицом;
2.1.3. Разработка инструкций по технике безопасности и производственной санитарии при работе с ртутью, ее соединениями, приборами с ртутным наполнением, устанавливающих порядок получения, ведения первичного учета, сбора, хранения, вывоза и передачи для утилизации и переработки РСО для персонала, ответственного за обращение с РСО лица;
2.1.4. Обустройство мест накопления РСО (приобретение специальной тары);
2.1.5. Накопление РСО в целях их дальнейшей передачи специализированным организациям на утилизацию и переработку;
2.1.6. Заключение договоров со специализированными организациями;
2.1.7. Передача РСО специализированной организации с оформлением акта приема-передачи;
2.1.8. Постоянный учет получаемых ламп, приборов с ртутным заполнением, и металлической ртути, и отработанных РСО с отражением в журнале учета их образования и движения.

3. Организация сбора для вывоза и передачи на утилизацию
и переработку ртутьсодержащих отходов, образующихся
в процессе жизнедеятельности населения

3.1. Организации пунктов приема всех видов РСО и установки специальных контейнеров для вышедших из эксплуатации компактных энергосберегающих ламп от населения поселения осуществляет Администрация сельского поселения.
3.2. Прием РСО от населения осуществляется на безвозмездной основе.

4. Запреты, установленные при обращении
с ртутьсодержащими отходами

4.1. При обращении с РСО запрещается:
- размещение путем захоронения;
- совместное хранение поврежденных и неповрежденных РСО;
- хранение РСО под открытым небом и на грунтовой поверхности;
- хранение в местах, доступных для детей и других посторонних лиц;
- хранение без тары и в мягких картонных коробках;
- размещение РСО в окружной среде;
- складирование в контейнерах, предназначенных для сбора твердых бытовых отходов;
- сливание ртути в канализацию;
- сжигание тары, загрязненной ртутью;
- хранение РСО вблизи нагревательных или отопительных приборов;
- самостоятельное извлечение ртути из РСО с целью извлечения ртути;
- привлечение для работ с РСО лиц, не прошедших предварительный инструктаж и медицинский осмотр, и лиц, не достигших 18-летнего возраста.

5. Информирование населения

5.1. Информирование о порядке организации сбора ртутьсодержащих отходов на территории поселения для вывоза и передачи их на утилизацию и переработку осуществляется администрацией сельского поселения.
5.2. Информация о порядке организации сбора ртутьсодержащих отходов на территории поселения для вывоза и передачи их на утилизацию и переработку размещается на официальном сайте муниципального района Челно-Вершинский.
5.3. Администрация поселения доводит информацию о правилах обращения с РСО до сведения населения путем размещения информации на информационных стендах.

АДМИНИСТРАЦИЯ СЕЛЬСКОГО ПОСЕЛЕНИЯ МУНИЦИПАЛЬНОГО РАЙОНА ЧЕЛНО-ВЕРШИНСКИЙ САМАРСКОЙ ОБЛАСТИ
ПОСТАНОВЛЕНИЕ
от «09» августа 2013г. № 36

Об утверждении порядка организации сбора ртутьсодержащих отходов на территории сельского поселения Красноярха муниципального района Челно-Вершинский для вывоза и передачи их на утилизацию и переработку

Во исполнение п. 18 ч. 1 ст. 14 Федерального закона от 06.10.2003 N 131-ФЗ «Об общих принципах организации местного самоуправления в Российской Федерации», ч. 1 ст. 2 Федерального закона от 24.06.1998 N 89-ФЗ «Об отходах производства и потребления», п. 8 Правил обращения с отходами производства и потребления в части осветительных устройств, электрических ламп, ненадлежащие сбор, накопление, использование, обезвреживание, транспортирование и размещение которых может повлечь причинение вреда жизни, растениям и окружающей среде, утвержденных Постановлением Правительства Российской Федерации от 03.09.2010 N 681, руководствуясь Уставом сельского поселения Красноярха муниципального района Челно-Вершинский Самарской области, администрация сельского поселения Красноярха муниципального района Челно-Вершинский

ПОСТАНОВЛЯЕТ:

1. Утвердить Порядок организации сбора ртутьсодержащих отходов на территории сельского поселения Красноярха муниципального района Челно-Вершинский для вывоза и передачи их на утилизацию и переработку (прилагается).
2. Настоящее постановление опубликовать в газете «Официальный вестник».
3. Настоящее постановление вступает в силу с момента официального опубликования.

Глава поселения Усманов Ф.А.

Приложение N 1
к Постановлению администрации
сельского поселения Красноярха
от «09» августа № 36

ПОРЯДОК ОРГАНИЗАЦИИ СБОРА РТУТЬСОДЕРЖАЩИХ ОТХОДОВ НА ТЕРРИТОРИИ СЕЛЬСКОГО ПОСЕЛЕНИЯ КРАСНОЯРХА МУНИЦИПАЛЬНОГО РАЙОНА ЧЕЛНО-ВЕРШИНСКИЙ ДЛЯ ВЫВОЗА И ПЕРЕДАЧИ ИХ НА УТИЛИЗАЦИЮ И ПЕРЕРАБОТКУ

1. Общие положения

1.1. Порядок организации сбора ртутьсодержащих отходов на территории сельского поселения Красноярха муниципального района Челно-Вершинский для вывоза и передачи их на утилизацию и переработку (далее - Порядок) разработан с целью предотвращения неблагоприятного воздействия ртутьсодержащих отходов (далее - РСО) на среду обитания и на здоровье человека, а также с целью улучшения экологической ситуации в сельском поселении Красноярха муниципального района Челно-Вершинский (далее - поселения), уменьшения антропогенной нагрузки на окружающую среду, максимального вовлечения в хозяйственный оборот отходов, являющихся вторичным сырьем, организации системы временного сбора и контроля за обращением ртутьсодержащих отходов.

1.2 Настоящий Порядок разработан в соответствии с:
- Федеральным законом от 10.01.2002 N 7-ФЗ «Об охране окружающей среды»;
- Федеральным законом от 30.03.1999 N 52-ФЗ «О санитарно-эпидемиологическом благополучии населения»;
- Федеральным законом от 24.06.1998 N 89-ФЗ «Об отходах производства и потребления»;
- Федеральным законом от 06.10.2003 N 131-ФЗ «Об общих принципах организации местного самоуправления в Российской Федерации»;
- Федеральным законом от 23.11.2009 N 261-ФЗ «Об энергосбережении и о повышении энергетической эффективности и о внесении изменений в отдельные законодательные акты Российской Федерации»;
- Постановлением Правительства РФ от 03.09.2010 N 681 «Об утверждении Правил обращения с отходами производства и потребления в части осветительных устройств, электрических ламп, ненадлежащие сбор, накопление, использование, обезвреживание, транспортирование и размещение которых может повлечь причинение вреда жизни, здоровью граждан, вреда животным, растениям и окружающей среде»;
- СанПиН 2.2.9.2510-09 «Санитарные правила при работе со ртутью, ее соединениями и приборами с ртутным заполнением»;
- ГОСТ ом 25832-83 «Лампы электрические, маркировка, упаковка, транспортирование и хранение»;
- ГОСТ ом 21575-91 «Ящики из гофрированного картона для люминесцентных ламп. Технические условия»;
- Межгосударственным стандартом ГОСТ 12.3.031-83 «Система стандартов безопасности труда. Работы со ртутью. Требования безопасности», утвержденным Постановлением Госстандарта СССР от 10.10.1983 N 4833;
- СанПиНом 2.1.7.1322-03 «Гигиенические требования к размещению и обезвреживанию отходов производства и потребления»;
- Приказом Министерства природных ресурсов РФ от 02.12.2002 N 786 «Об утверждении федерального классификационного каталога отходов»;
- Письмом Федеральной службы по надзору в сфере защиты прав потребителей и благополучия человека от 15.01.2010 N 01/285-10-32 «О результатах надзора за оборотом ламповой продукции и задачах, связанных с реализацией Федерального закона от 23.11.2009 N 261-ФЗ».

1.3. Требования Порядка распространяются на юридических лиц и индивидуальных предпринимателей, в процессе деятельности которых образуются РСО,а также физических лиц, эксплуатирующих осветительные устройства и электрические лампы с ртутным заполнением на территории поселения.

1.4. Понятия и термины, используемые в настоящем Порядке:
- «отработанные ртутьсодержащие лампы» - ртутьсодержащие отходы, представляющие собой выведенные из эксплуатации и подлежащие утилизации осветительные устройства и электрические лампы с ртутным заполнением и содержанием ртути не менее 0,01 процента;
- «специализированная организация» - юридическое лицо или индивидуальный предприниматель, осуществляющий деятельность по сбору, использованию, обезвреживанию,транспортированию и размещению отработанных ртутьсодержащих ламп, имеющие лицензии на осуществление деятельности по обезвреживанию и размещению отходов I - IV классов опасности;
- «демеркуризация» - обезвреживание отходов, заключающееся в извлечении содержащейся в них ртути и (или) ее соединений;
- «специальная тара» - контейнер, обеспечивающий сохранность отработанных (или поврежденных) ртутьсодержащих ламп при хранении, выполнении погрузочных работ, транспортировании;
- «собственник РСО» - юридическое лицо или индивидуальный предприниматель, не имеющие лицензию на осуществление деятельности по обезвреживанию и размещению отходов I - IV классов опасности, а также физические лица, эксплуатирующие ртутьсодержащие осветительные устройства, приборы, оборудование.

1.5. Порядок определяет организацию сбора для вывоза и передачи на утилизацию и переработку РСО и регулирует взаимоотношения между собственниками РСО и специализированными организациями.

1.6. Сбору в соответствии с настоящим Порядком подлежат все осветительные устройства и электрические лампы с ртутным заполнением и содержанием ртути не менее 0,01 процента, выведенные из эксплуатации и подлежащие утилизации и переработке.

1.7. Юридические лица независимо от организационно-правовой формы и индивидуальные предприниматели осуществляют организацию мест для складирования РСО, накопления отработанных РСО и их передачу специализированным организациям.

1.8. Администрация сельского поселения осуществляет организацию мест сбора, складирования и передачу РСО, образовавшихся в процессе жизнедеятельности населения, специализированным организациям.

1.9. Накопление должно производиться в соответствии с требованиями ГОСТа 12.3.031-83 «Система стандартов безопасности труда. Работы со ртутью. Требования безопасности». Санитарных правил при работе со ртутью, ее соединениями и приборами с ртутным заполнением, утвержденных I главным государственным санитарным врачом СССР 04.04.1988 N 4607-88, в специальную тару и отдельно от других видов отходов.

1.10. Сбор, вывоз и передача на утилизацию и переработку РСО должны осуществляться с соблюдением экологических, санитарных и иных требований, установленных законодательством Российской Федерации в области охраны окружающей среды и здоровья человека.

1.11. Хранение отработанных ртутьсодержащих ламп производится в специально выделенном для этих целей помещении, защищенном от химически агрессивных веществ, атмосферных осадков, поверхностных и грунтовых вод, в местах, исключающих повреждение тары.

1.12. В случае аварийного разлива ртути, боя ртутьсодержащих ламп и приборов сбор, обезвреживание и демеркуризация производятся на месте аварии (боя) с привлечением специализированной организации непосредственно или через единую дежурную диспетчерскую службу района по телефону: 8 (84651) 2-11-12

1.13. При незначительном ртутном загрязнении (бой медицинского термометра) демеркуризационные работы допускается проводить самостоятельно согласно установленным санитарным и экологическим требованиям в области обращения с опасными отходами.

1.14. Оценка риска для здоровья населения в очагах загрязнения ртутью жилых и общественных зданий, окружающей среды после проведения демеркуризации производится аккредитованной лабораторией, привлеченной специализированной организацией, юридическим лицом, физическим лицом или индивидуальным предпринимателем.

2. Организация сбора для вывоза и передачи на утилизацию
и переработку ртутьсодержащих отходов, образующихся
у юридических лиц и индивидуальных предпринимателей

2.1. Организация сбора для вывоза и передачи на утилизацию и переработку РСО, образующихся у юридических лиц и индивидуальных предпринимателей, состоит из следующих этапов:
2.1.1. Назначение в установленном законом порядке лиц, ответственных за обращение с РСО;
2.1.2. Обучение ответственного за обращение с РСО лица и инструктаж персонала ответственным за обращение с РСО лицом;
2.1.3. Разработка инструкций по технике безопасности и производственной санитарии при работе с ртутью, ее соединениями, приборами с ртутным наполнением, устанавливающих порядок получения, ведения первичного учета, сбора, хранения, вывоза и передачи для утилизации и переработки РСО для персонала, ответственного за обращение с РСО лица;
2.1.4. Обустройство мест накопления РСО (приобретение специальной тары);
2.1.5. Накопление РСО в целях их дальнейшей передачи специализированным организациям на утилизацию и переработку;
2.1.6. Заключение договоров со специализированными организациями;
2.1.7. Передача РСО специализированной организации с оформлением акта приема-передачи;
2.1.8. Постоянный учет получаемых ламп, приборов с ртутным заполнением, и металлической ртути, и отработанных РСО с отражением в журнале учета их образования и движения.

ОФИЦИАЛЬНО

3. Организация сбора для вывоза и передачи на утилизацию
и переработку ртутьсодержащих отходов, образующихся
в процессе жизнедеятельности населения

3.1. Организация пунктов приема всех видов РСО и установки специальных контейнеров для выщедших из эксплуатации компактных энергосберегающих ламп от населения поселений осуществляет Администрация сельского поселения.
3.2. Прием РСО от населения осуществляется на безвозмездной основе.

4. Запреты, установленные при обращении
с ртутьсодержащими отходами

4.1. При обращении с РСО запрещается:
- размещение путем захоронения;
- совместное хранение поврежденных и неповрежденных РСО;
- хранение РСО под открытым небом и на грунтовой поверхности;
- хранение в местах, доступных для детей и других посторонних лиц;
- хранение без тары и в мягких картонных коробках;
- размещение РСО в окружающей среде;
- складирование в контейнерах, предназначенных для сбора твердых бытовых отходов;
- сливание ртути в канализацию;
- сжигание тары, загрязненной ртутью;
- хранение РСО вблизи нагревательных или отопительных приборов;
- самостоятельное извлечение ртути из РСО с целью извлечения ртути;
- приудечение для работ с РСО лиц, не прошедших предварительный инструктаж и медицинский осмотр, и лиц, не достигших 18-летнего возраста.

5. Информирование населения

5.1. Информирование о порядке организации сбора ртутьсодержащих отходов на территории поселения для вывоза и передачи их на утилизацию и переработку осуществляется администрацией сельского поселений.
5.2. Информация о порядке организации сбора ртутьсодержащих отходов на территории поселения для вывоза и передачи их на утилизацию и переработку размещается на официальном сайте муниципального района Челно-Вершинский.
5.3. Администрация поселения доводит информацию о правилах обращения с ОО до сведения населения путем размещения информации на информационных стендах.

АДМИНИСТРАЦИЯ СЕЛЬСКОГО ПОСЕЛЕНИЯ СИДЕЛЬКИНО
МУНИЦИПАЛЬНОГО РАЙОНА
ЧЕЛНО-ВЕРШИНСКИЙ САМАРСКОЙ ОБЛАСТИ
ПОСТАНОВЛЕНИЕ
от 09.08.2013 № 23

Об утверждении порядка организации сбора ртутьсодержащих отходов на территории сельского поселения Сиделькино муниципального района Челно-Вершинский для вывоза и передачи их на утилизацию и переработку

Во исполнение п. 18 ч. 1 ст. 14 Федерального закона от 06.10.2003 N 131-ФЗ «Об общих принципах организации местного самоуправления в Российской Федерации», ч. 1 ст. 2 Федерального закона от 24.06.1998 N 89-ФЗ «Об отходах производства и потребления», п. 8 Правил обращения с отходами производства и потребления в части осветительных устройств, электрических ламп, неиспользованные сбор, накопление, использование, обезвреживание, транспортирование и размещение которых может повлечь причинение вреда животным, растениям и окружающей среде, утвержденных Постановлением Правительства Российской Федерации от 03.09.2010 N 681,руководствуясь Уставом сельского поселения Сиделькино муниципального района Челно-Вершинский Самарской области, администрация сельского поселения Сиделькино муниципального района Челно-Вершинский

ПОСТАНОВЛЯЕТ:

1. Утвердить Порядок организации сбора ртутьсодержащих отходов на территории сельского поселения Сиделькино муниципального района Челно-Вершинский для вывоза и передачи их на утилизацию и переработку (прилагается).
2. Настоящее постановление опубликовать в газете «Официальный вестник».
3. Настоящее постановление вступает в силу с момента официального опубликования.

Глава поселения Турлачев М.Н.

Приложение N 1
к Постановлению администрации
сельского поселения Сиделькино
от 09.08.2013 № 23

ПОРЯДОКОРГАНИЗАЦИИ СБОРА РТУТЬСОДЕРЖАЩИХ ОТХОДОВ НА ТЕРРИТОРИИСЕЛЬСКОГО ПОСЕЛЕНИЯ СИДЕЛЬКИНО МУНИЦИПАЛЬНОГО РАЙОНА ЧЕЛНО-ВЕРШИНСКИЙ ДЛЯ ВЫВОЗА И ПЕРЕДАЧИ ИХ НА УТИЛИЗАЦИЮ И ПЕРЕРАБОТКУ

1. Общие положения

1.1. Порядок организации сбора ртутьсодержащих отходов на территории сельского поселения Сиделькино муниципального района Челно-Вершинский для вывоза и передачи их на утилизацию и переработку (далее - Порядок) разработан с целью предотвращения неблагоприятного воздействия ртутьсодержащих отходов (далее - РСО) на среду обитания и на здоровье человека, а также с целью улучшения экологической ситуации в сельском поселении Сиделькино муниципального района Челно-Вершинский (далее- поселения), уменьшения антропогенной нагрузки на окружающую среду, максимального вовлечения в хозяйственный оборот отходов, являющихся вторичным сырьем, организации системы временного сбора и контроля за обращением ртутьсодержащих отходов.
1.2. Настоящий Порядок разработан в соответствии с:
- Федеральным законом от 10.01.2002 N 7-ФЗ «О охране окружающей среды»;
- Федеральным законом от 30.03.1999 N 52-ФЗ «О санитарно-эпидемиологическом благополучии населения»;
- Федеральным законом от 24.06.1998 N 89-ФЗ «Об отходах производства и потребления»;
- Федеральным законом от 06.10.2003 N 131-ФЗ «Об общих принципах организации местного самоуправления в Российской Федерации»;
- Федеральным законом от 23.11.2009 N 261-ФЗ «Об энергосбережении и о повышении энергетической эффективности и о внесении изменений в отдельные законодательные акты Российской Федерации»;
- Постановлением Правительства РФ от 03.09.2010 N 681 «Об утверждении Правил обращения с отходами производства и потребления в части осветительных устройств, электрических ламп, неиспользованные сбор, накопление, использование, обезвреживание, транспортирование и размещение которых может повлечь причинение вреда жизни, здоровью граждан, вреда животным, растениям и окружающей среде»;
- СП 4607-88 «Санитарные правила при работе со ртутью, ее соединениями и приборами с ртутным заполнением»;
- ГОСТом 25834-83 «Лампы электрические, маркировка, упаковка, транспортирование и хранение»;
- ГОСТом 21575-91 «Ящики из гофрированного картона для люминесцентных ламп. Технические условия»;
- Межгосударственным стандартом ГОСТ 12.3.031-83 «Система стандартов безопасности труда. Работы со ртутью. Требования безопасности», утвержденным Постановлением Госстандарта СССР от 10.10.1983 N 4833;
- СанПиНом 2.1.7.1322-03 «Гигиенические требования к размещению и обезвреживанию отходов производства и потребления»;
- Приказом Министерства природных ресурсов РФ от 02.12.2002 N 786 «Об утверждении федерального классификационного каталога отходов»;
- Письмом Федеральной службы по надзору в сфере защиты прав потребителей и благополучия человека от 15.01.2010 N 01/285-10-32 «О результатах надзора за оборотом ламповой продукции и задачах, связанных с реализацией Федерального закона от 23.11.2009 N 261-ФЗ».
1.3. Требования Порядка распространяются на юридических лиц и индивидуальных предпринимателей, в процессе деятельности которых образуются РСО,а также физических лиц, эксплуатирующих осветительные устройства и электрические лампы с ртутным заполнением на территории поселения.
1.4. Понятия и термины, используемые в настоящем Порядке:
- «отработанные ртутьсодержащие лампы» - ртутьсодержащие отходы, представляющие собой выведенные из эксплуатации и подлежащие утилизации осветительные устройства и электрические лампы с ртутным заполнением и содержанием ртути не менее 0,01 процента;
- «специализированная организация» - юридическое лицо или индивидуальный предприниматель, осуществляющий деятельность по сбору, использованию, обезвреживанию, транспортированию и размещению отработанных ртутьсодержащих ламп, имеющие лицензии на осуществление деятельности по обезвреживанию и размещению отходов I - IV классов опасности;
- «демеркуризация» - обезвреживание отходов, заключающееся в извлечении содержащейся в них ртути и (или) ее соединений;
- «специальная тара» - контейнер, обеспечивающий сохранность отработанных (или поврежденных) ртутьсодержащих ламп при хранении, выполнении погрузочных работ, транспортировании;
- «собственник РСО» - юридическое лицо или индивидуальный предприниматель, не имеющие лицензию на осуществление деятельности по обезвреживанию и размещению отходов I - IV классов опасности, а также физические лица, эксплуатирующие ртутьсодержащие осветительные устройства, приборы, оборудование.
1.5. Порядок определяет организацию сбора для вывоза и передачи на утилизацию и переработку РСО и регулирует взаимоотношения между собственниками РСО и специализированными организациями.
1.6. Сбору в соответствии с настоящим Порядком подлежат все осветительные устройства и электрические лампы с ртутным заполнением и содержанием ртути не менее 0,01 процента, выведенные из эксплуатации и подлежащие утилизации и переработке.
1.7. Юридические лица независимо от организационно-правовой формы и индивидуальные предприниматели осуществляют организацию мест для складирования РСО, накопления отработанных РСО и их передачу специализированным организациям.
1.8. Администрация сельского поселения осуществляет организацию мест сбора, складирования и передачу РСО, образовавшихся в процессе жизнедеятельности населения, специализированным организациям.
1.9. Накопление должно производиться в соответствии с требованиями ГОСТа 12.3.031-83 «Система стандартов безопасности труда. Работы со ртутью. Требования безопасности». Санитарных правил при работе со ртутью, ее соединениями и приборами с ртутным заполнением, утвержденных Главным государственным санитарным врачом СССР 04.04.1988 N 4607-88, в специальную тару и отдельно от других видов отходов.
1.10. Сбор, вывоз и передача на утилизацию и переработку РСО должны осуществляться с соблюдением экологических, санитарных и иных требований, установленных законодательством Российской Федерации в области охраны окружающей среды и здоровья человека.
1.11. Хранение отработанных ртутьсодержащих ламп производится в специально выделенном для этих целей помещении, защищенном от химически агрессивных веществ, атмосферных осадков, поверхностных и грунтовых вод, в местах, исключающих повреждения тары.
1.12. В случае аварийного разлива ртути, боя ртутьсодержащих ламп и приборов сбор, обезвреживание и демеркуризационные работы производятся на месте аварии (боя) с привлечением специализированной организации или через единую дежурную диспетчерскую службу района по телефону: 8 (84651) 2-11-12
1.13. При незначительном ртутном загрязнении (бой медицинского термометра) демеркуризационные работы допускается проводить самостоятельно согласно установленным санитарным и экологическим требованиям в области обращения с опасными отходами.
1.14. Оценка риска для здоровья населения в очагах загрязнения ртутью жилых и общественных зданий, окружающей среды после проведения демеркуризации производится аккредитованной лабораторией, привлеченной специализированной организацией, юридическим лицом, физическим лицом или индивидуальным предпринимателем.

2. Организация сбора для вывоза и передачи на утилизацию
и переработку ртутьсодержащих отходов, образующихся
у юридических лиц и индивидуальных предпринимателей

2.1. Организация сбора для вывоза и передачи на утилизацию и переработку РСО, образующихся у юридических лиц и индивидуальных предпринимателей, состоит из следующих этапов:
2.1.1. Назначение в установленном законом порядке лиц, ответственных за обращение с РСО;
2.1.2. Обучение ответственного за обращение с РСО лица и инструктаж персонала ответственным за обращение с РСО лицом;
2.1.3. Разработка инструкций по технике безопасности и производственной санитарии при работе с ртутью, ее соединениями, приборами с ртутным наполнением, устанавливающих порядок получения, ведения первичного учета, сбора, хранения, вывоза и передачи для утилизации и переработки РСО для персонала, ответственного за обращение с РСО лица;
2.1.4. Обустройство мест накопления РСО (приобретение специальной тары);
2.1.5. Накопление РСО в целях их дальнейшей передачи специализированным организациям на утилизацию и переработку;
2.1.6. Заключение договоров со специализированными организациями;
2.1.7. Передача РСО специализированной организации с оформлением акта приема-передачи;
2.1.8. Постоянный учет получаемых ламп, приборов с ртутным заполнением, и металлической ртути, и отработанных РСО с отражением в журнале учета их образования и движения.

3. Организация сбора для вывоза и передачи на утилизацию
и переработку ртутьсодержащих отходов, образующихся
в процессе жизнедеятельности населения

3.1. Организация пунктов приема всех видов РСО и установки специальных контейнеров для выщедших из эксплуатации компактных энергосберегающих ламп от населения поселений осуществляет Администрация сельского поселения.
3.2. Прием РСО от населения осуществляется на безвозмездной основе.

4. Запреты, установленные при обращении
с ртутьсодержащими отходами

4.1. При обращении с РСО запрещается:
- размещение путем захоронения;
- совместное хранение поврежденных и неповрежденных РСО;
- хранение РСО под открытым небом и на грунтовой поверхности;
- хранение в местах, доступных для детей и других посторонних лиц;
- хранение без тары и в мягких картонных коробках;
- размещение РСО в окружающей среде;
- складирование в контейнерах, предназначенных для сбора твердых бытовых отходов;
- сливание ртути в канализацию;
- сжигание тары, загрязненной ртутью;
- хранение РСО вблизи нагревательных или отопительных приборов;
- самостоятельное извлечение ртути из РСО с целью извлечения ртути;
- приудечение для работ с РСО лиц, не прошедших предварительный инструктаж и медицинский осмотр, и лиц, не достигших 18-летнего возраста.

5. Информирование населения

5.1. Информирование о порядке организации сбора ртутьсодержащих отходов на территории поселения для вывоза и передачи их на утилизацию и переработку осуществляется администрацией сельского поселений.
5.2. Информация о порядке организации сбора ртутьсодержащих отходов на территории поселения для вывоза и передачи их на утилизацию и переработку размещается на официальном сайте муниципального района Челно-Вершинский.
5.3. Администрация поселения доводит информацию о правилах обращения с ОО до сведения населения путем размещения информации на информационных стендах.

АДМИНИСТРАЦИЯ СЕЛЬСКОГО ПОСЕЛЕНИЯ
ТОКМАКЛА МУНИЦИПАЛЬНОГО РАЙОНА
ЧЕЛНО-ВЕРШИНСКИЙ САМАРСКОЙ ОБЛАСТИ
ПОСТАНОВЛЕНИЕ
от 09 августа 2013 г. № 28

Об утверждении порядка организации сбора ртутьсодержащих отходов на территории сельского поселения Токмакла муниципального района Челно-Вершинский для вывоза и передачи их на утилизацию и переработку

Во исполнение п. 18 ч. 1 ст. 14 Федерального закона от 06.10.2003 N 131-ФЗ «Об общих принципах организации местного самоуправления в Российской Федерации», ч. 1 ст. 2 Федерального закона от 24.06.1998 N 89-ФЗ «Об отходах производства и потребления», п. 8 Правил обращения с отходами производства и потребления в части осветительных устройств, электрических ламп, неиспользованные сбор, накопление, использование, обезвреживание, транспортирование и размещение которых может повлечь причинение вреда животным, растениям и окружающей среде, утвержденных Постановлением Правительства Российской Федерации от 03.09.2010 N 681,руководствуясь Уставом сельского поселения Токмакла муниципального района Челно-Вершинский Самарской области, администрация сельского поселения Токмакла муниципального района Челно-Вершинский

ПОСТАНОВЛЯЕТ:

1. Утвердить Порядок организации сбора ртутьсодержащих отходов на территории сельского поселения Токмакла муниципального района Челно-Вершинский для вывоза и передачи их на утилизацию и переработку (прилагается).
2. Настоящее постановление опубликовать в газете «Официальный вестник».
3. Настоящее постановление вступает в силу с момента официального опубликования.

Глава поселения Т.А.Сунчелеева.

Приложение N 1
к Постановлению администрации
сельского поселения Токмакла
от 09.08.2013 г.№ 28

ПОРЯДОКОРГАНИЗАЦИИ СБОРА РТУТЬСОДЕРЖАЩИХ ОТХОДОВ НА ТЕРРИТОРИИСЕЛЬСКОГО ПОСЕЛЕНИЯ ТОКМАКЛА МУНИЦИПАЛЬНОГО РАЙОНА ЧЕЛНО-ВЕРШИНСКИЙ ДЛЯ ВЫВОЗАИ ПЕРЕДАЧИ ИХ НА УТИЛИЗАЦИЮ И ПЕРЕРАБОТКУ

1. Общие положения

1.1. Порядок организации сбора ртутьсодержащих отходов на территории сельского поселения Токмакла муниципального района Челно-Вершинский для вывоза и передачи их на утилизацию и переработку (далее - Порядок) разработан с целью предотвращения неблагоприятного воздействия ртутьсодержащих отходов (далее - РСО) на среду обитания и на здоровье человека, а также с целью улучшения экологической ситуации в сельском поселении Токмакла муниципального района Челно-Вершинский (далее- поселения), уменьшения антропогенной нагрузки на окружающую среду, максимального вовлечения в хозяйственный оборот отходов, являющихся вторичным сырьем, организации системы временного сбора и контроля за обращением ртутьсодержащих отходов.
1.2. Настоящий Порядок разработан в соответствии с:
- Федеральным законом от 10.01.2002 N 7-ФЗ «О охране окружающей среды»;
- Федеральным законом от 30.03.1999 N 52-ФЗ «О санитарно-эпидемиологическом благополучии населения»;
- Федеральным законом от 24.06.1998 N 89-ФЗ «Об отходах производства и потребления»;
- Федеральным законом от 06.10.2003 N 131-ФЗ «Об общих принципах организации местного самоуправления в Российской Федерации»;
- Федеральным законом от 23.11.2009 N 261-ФЗ «Об энергосбережении и о повышении энергетической эффективности и о внесении изменений в отдельные законодательные акты Российской Федерации»;
- Постановлением Правительства РФ от 03.09.2010 N 681 «Об утверждении Правил обращения с отходами производства и потребления в части осветительных устройств, электрических ламп, неиспользованные сбор, накопление, использование, обезвреживание, транспортирование и размещение которых может повлечь причинение вреда жизни, здоровью граждан, вреда животным, растениям и окружающей среде»;
- СП 4607-88 «Санитарные правила при работе со ртутью, ее соединениями и приборами с ртутным заполнением»;
- ГОСТом 25834-83 «Лампы электрические, маркировка, упаковка, транспортирование и хранение»;
- ГОСТом 21575-91 «Ящики из гофрированного картона для люминесцентных ламп. Технические условия»;
- Межгосударственным стандартом ГОСТ 12.3.031-83 «Система стандартов безопасности труда. Работы со ртутью. Требования безопасности», утвержденным Постановлением Госстандарта СССР от 10.10.1983 N 4833;
- СанПиНом 2.1.7.1322-03 «Гигиенические требования к размещению и обезвреживанию отходов производства и потребления»;
- Приказом Министерства природных ресурсов РФ от 02.12.2002 N 786 «Об утверждении федерального классификационного каталога отходов»;
- Письмом Федеральной службы по надзору в сфере защиты прав потребителей и благополучия человека от 15.01.2010 N 01/285-10-32 «О результатах надзора за оборотом ламповой продукции и задачах, связанных с реализацией Федерального закона от 23.11.2009 N 261-ФЗ».
1.3. Требования Порядка распространяются на юридических лиц и индивидуальных предпринимателей, в процессе деятельности которых образуются РСО,а также физических лиц, эксплуатирующих осветительные устройства и электрические лампы с ртутным заполнением на территории поселения.
1.4. Понятия и термины, используемые в настоящем Порядке:
- «отработанные ртутьсодержащие лампы» - ртутьсодержащие отходы, представляющие собой выведенные из эксплуатации и подлежащие утилизации осветительные устройства и электрические лампы с ртутным заполнением и содержанием ртути не менее 0,01 процента;
- «специализированная организация» - юридическое лицо или индивидуальный предприниматель, осуществляющий деятельность по сбору, использованию, обезвреживанию, транспортированию и размещению отработанных ртутьсодержащих ламп, имеющие лицензии на осуществление деятельности по обезвреживанию и размещению отходов I - IV классов опасности;
- «демеркуризация» - обезвреживание отходов, заключающееся в извлечении содержащейся в них ртути и (или) ее соединений;
- «специальная тара» - контейнер, обеспечивающий сохранность отработанных (или поврежденных) ртутьсодержащих ламп при хранении, выполнении погрузочных работ, транспортировании;
- «собственник РСО» - юридическое лицо или индивидуальный предприниматель, не имеющие лицензию на осуществление деятельности по обезвреживанию и размещению отходов I - IV классов опасности, а также физические лица, эксплуатирующие ртутьсодержащие осветительные устройства, приборы, оборудование.
1.5. Порядок определяет организацию сбора для вывоза и передачи на утилизацию и переработку РСО и регулирует взаимоотношения между собственниками РСО и специализированными организациями.
1.6. Сбору в соответствии с настоящим Порядком подлежат все осветительные устройства и электрические лампы с ртутным

к Постановлению администрации
сельского поселения Токмакла
от 09.08.2013 г.№ 28

ПОРЯДОКОРГАНИЗАЦИИ СБОРА РТУТЬСОДЕРЖАЩИХ ОТХОДОВ НА ТЕРРИТОРИИСЕЛЬСКОГО ПОСЕЛЕНИЯ ТОКМАКЛА МУНИЦИПАЛЬНОГО РАЙОНА ЧЕЛНО-ВЕРШИНСКИЙ ДЛЯ ВЫВОЗАИ ПЕРЕДАЧИ ИХ НА УТИЛИЗАЦИЮ И ПЕРЕРАБОТКУ

1. Общие положения

1.1. Порядок организации сбора ртутьсодержащих отходов на территории сельского поселения Токмакла муниципального района Челно-Вершинский для вывоза и передачи их на утилизацию и переработку (далее - Порядок) разработан с целью предотвращения неблагоприятного воздействия ртутьсодержащих отходов (далее - РСО) на среду обитания и на здоровье человека, а также с целью улучшения экологической ситуации в сельском поселении Токмакла муниципального района Челно-Вершинский (далее- поселения), уменьшения антропогенной нагрузки на окружающую среду, максимального вовлечения в хозяйственный оборот отходов, являющихся вторичным сырьем, организации системы временного сбора и контроля за обращением ртутьсодержащих отходов.
1.2. Настоящий Порядок разработан в соответствии с:
- Федеральным законом от 10.01.2002 N 7-ФЗ «О охране окружающей среды»;
- Федеральным законом от 30.03.1999 N 52-ФЗ «О санитарно-эпидемиологическом благополучии населения»;
- Федеральным законом от 24.06.1998 N 89-ФЗ «Об отходах производства и потребления»;
- Федеральным законом от 06.10.2003 N 131-ФЗ «Об общих принципах организации местного самоуправления в Российской Федерации»;
- Федеральным законом от 23.11.2009 N 261-ФЗ «Об энергосбережении и о повышении энергетической эффективности и о внесении изменений в отдельные законодательные акты Российской Федерации»;
- Постановлением Правительства РФ от 03.09.2010 N 681 «Об утверждении Правил обращения с отходами производства и потребления в части осветительных устройств, электрических ламп, неиспользованные сбор, накопление, использование, обезвреживание, транспортирование и размещение которых может повлечь причинение вреда жизни, здоровью граждан, вреда животным, растениям и окружающей среде»;
- СП 4607-88 «Санитарные правила при работе со ртутью, ее соединениями и приборами с ртутным заполнением»;
- ГОСТом 25834-83 «Лампы электрические, маркировка, упаковка, транспортирование и хранение»;
- ГОСТом 21575-91 «Ящики из гофрированного картона для люминесцентных ламп. Технические условия»;
- Межгосударственным стандартом ГОСТ 12.3.031-83 «Система стандартов безопасности труда. Работы со ртутью. Требования безопасности», утвержденным Постановлением Госстандарта СССР от 10.10.1983 N 4833;
- СанПиНом 2.1.7.1322-03 «Гигиенические требования к размещению и обезвреживанию отходов производства и потребления»;
- Приказом Министерства природных ресурсов РФ от 02.12.2002 N 786 «Об утверждении федерального классификационного каталога отходов»;
- Письмом Федеральной службы по надзору в сфере защиты прав потребителей и благополучия человека от 15.01.2010 N 01/285-10-32 «О результатах надзора за оборотом ламповой продукции и задачах, связанных с реализацией Федерального закона от 23.11.2009 N 261-ФЗ».
1.3. Требования Порядка распространяются на юридических лиц и индивидуальных предпринимателей, в процессе деятельности которых образуются РСО,а также физических лиц, эксплуатирующих осветительные устройства и электрические лампы с ртутным заполнением на территории поселения.
1.4. Понятия и термины, используемые в настоящем Порядке:
- «отработанные ртутьсодержащие лампы» - ртутьсодержащие отходы, представляющие собой выведенные из эксплуатации и подлежащие утилизации осветительные устройства и электрические лампы с ртутным заполнением и содержанием ртути не менее 0,01 процента;
- «специализированная организация» - юридическое лицо или индивидуальный предприниматель, осуществляющий деятельность по сбору, использованию, обезвреживанию, транспортированию и размещению отработанных ртутьсодержащих ламп, имеющие лицензии на осуществление деятельности по обезвреживанию и размещению отходов I - IV классов опасности;
- «демеркуризация» - обезвреживание отходов, заключающееся в извлечении содержащейся в них ртути и (или) ее соединений;
- «специальная тара» - контейнер, обеспечивающий сохранность отработанных (или поврежденных) ртутьсодержащих ламп при хранении, выполнении погрузочных работ, транспортировании;
- «собственник РСО» - юридическое лицо или индивидуальный предприниматель, не имеющие лицензию на осуществление деятельности по обезвреживанию и размещению отходов I - IV классов опасности, а также физические лица, эксплуатирующие ртутьсодержащие осветительные устройства, приборы, оборудование.
1.5. Порядок определяет организацию сбора для вывоза и передачи на утилизацию и переработку РСО и регулирует взаимоотношения между собственниками РСО и специализированными организациями.
1.6. Сбору в соответствии с настоящим Порядком подлежат все осветительные устройства и электрические лампы с ртутным

3. Организация сбора для вывоза и передачи на утилизацию
и переработку ртутьсодержащих отходов, образующихся
в процессе жизнедеятельности населения

3.1. Организация пунктов приема всех видов РСО и установки специальных контейнеров для выщедших из эксплуатации компактных энергосберегающих ламп от населения поселений осуществляет Администрация сельского поселения.
3.2. Прием РСО от населения осуществляется на безвозмездной основе.

4. Запреты, установленные при обращении
с ртутьсодержащими отходами

4.1. При обращении с РСО запрещается:
- размещение путем захоронения;
- совместное хранение поврежденных и неповрежденных РСО;
- хранение РСО под открытым небом и на грунтовой поверхности;
- хранение в местах, доступных для детей и других посторонних лиц;
- хранение без тары и в мягких картонных коробках;
- размещение РСО в окружающей среде;
- складирование в контейнерах, предназначенных для сбора твердых бытовых отходов;
- сливание ртути в канализацию;
- сжигание тары, загрязненной ртутью;
- хранение РСО вблизи нагревательных или отопительных приборов;
- самостоятельное извлечение ртути из РСО с целью извлечения ртути;
- приудечение для работ с РСО лиц, не прошедших предварительный инструктаж и медицинский осмотр, и лиц, не достигших 18-летнего возраста.

5. Информирование населения

5.1. Информирование о порядке организации сбора ртутьсодержащих отходов на территории поселения для вывоза и передачи их на утилизацию и переработку осуществляется администрацией сельского поселений.
5.2. Информация о порядке организации сбора ртутьсодержащих отходов на территории поселения для вывоза и передачи их на утилизацию и переработку размещается на официальном сайте муниципального района Челно-Вершинский.
5.3. Администрация поселения доводит информацию о правилах обращения с ОО до сведения населения путем размещения информации на информационных стендах.

АДМИНИСТРАЦИЯ СЕЛЬСКОГО ПОСЕЛЕНИЯ
ЧУВАШСКОЕ УРМЕТЬЕВО МУНИЦИПАЛЬНОГО РАЙОНА
ЧЕЛНО-ВЕРШИНСКИЙ САМАРСКОЙ ОБЛАСТИ
ПОСТАНОВЛЕНИЕ
от 09 августа 2013 года № 19

Об утверждении порядка организации сбора ртутьсодержащих отходов на территории сельского поселения ЧувашскоеУрметьево муниципального района Челно-Вершинский для вывоза и передачи их на утилизацию и переработку

Во исполнение п. 18 ч. 1 ст. 14 Федерального закона от 06.10.2003 N 131-ФЗ «Об общих принципах организации местного самоуправления в Российской Федерации», ч. 1 ст. 2 Федерального закона от 24.06.1998 N 89-ФЗ «Об отходах производства и потребления», п. 8 Правил обращения с отходами производства и потребления в части осветительных устройств, электрических ламп, неиспользованные сбор, накопление, использование, обезвреживание, транспортирование иразмещение которых может повлечь причинение вреда жизни, здоровью граждан, вреда животным, растениям и окружающей среде, утвержденных Постановлением Правительства Российской Федерации от 03.09.2010 N 681,руководствуясь Уставом сельского поселения Чувашское Урметьево муниципального района Челно-Вершинский Самарской области, администрация сельского поселения Чувашское Урметьево муниципального района Челно-Вершинский

ПОСТАНОВЛЯЕТ:

1. Утвердить Порядок организации сбора ртутьсодержащих отходов на территории сельского поселения ЧувашскоеУрметьево муниципального района Челно-Вершинский для вывоза и передачи их на утилизацию и переработку (прилагается).
2. Настоящее постановление опубликовать в газете «Официальный вестник».
3. Настоящее постановление вступает в силу с момента официального опубликования.

Глава поселения Аитов В.Д.

Приложение N 1
к Постановлению администрации
сельского поселения ЧувашскоеУрметьево
от 09 августа 2013 г. № 19

ПОРЯДОКОРГАНИЗАЦИИ СБОРА РТУТЬСОДЕРЖАЩИХ ОТХОДОВ НА ТЕРРИТОРИИСЕЛЬСКОГО ПОСЕЛЕНИЯ ЧУВАШСКОЕ УРМЕТЬЕВО МУНИЦИПАЛЬНОГО РАЙОНА ЧЕЛНО-ВЕРШИНСКИЙ ДЛЯ ВЫВОЗАИ ПЕРЕДАЧИ ИХ НА УТИЛИЗАЦИЮ И ПЕРЕРАБОТКУ

1. Общие положения

1.1. Порядок организации сбора ртутьсодержащих отходов на территории сельского поселения Чувашское Урметьево муниципального района Челно-Вершинский для вывоза и передачи их на утилизацию и переработку (далее - Порядок) разработан с целью предотвращения неблагоприятного воздействия ртутьсодержащих отходов (далее - РСО) на среду обитания и на здоровье человека, а также с целью улучшения экологической ситуации в сельском поселении Чувашское Урметьево муниципального района Челно-Вершинский (далее- поселения), уменьшения антропогенной нагрузки на окружающую среду, максимального вовлечения в хозяйственный оборот отходов, являющихся вторичным сырьем, организации системы временного сбора и контроля за обращением ртутьсодержащих отходов.
1.2. Настоящий Порядок разработан в соответствии с:
- Федеральным законом от 10.01.2002 N 7-ФЗ «О охране окружающей среды»;
- Федеральным законом от 30.03.1999 N 52-ФЗ «О санитарно-эпидемиологическом благополучии населения»;
- Федеральным законом от 24.06.1998 N 89-ФЗ «Об отходах производства и потребления»;
- Федеральным законом от 06.10.2003 N 131-ФЗ «Об общих принципах организации местного самоуправления в Российской Федерации»;
- Федеральным законом от 23.11.2009 N 261-ФЗ «Об энергосбережении и о повышении энергетической эффективности и о внесении изменений в отдельные законодательные акты Российской Федерации»;
- Постановлением Правительства РФ от 03.09.2010 N 681 «Об утверждении Правил обращения с отходами производства и потребления в части осветительных устройств, электрических ламп, неиспользованные сбор, накопление, использование, обезвреживание, транспортирование и размещение которых может повлечь причинение вреда жизни, здоровью граждан, вреда животным, растениям и окружающей среде»;
- СП 4607-88 «Санитарные правила при работе со ртутью, ее соединениями и приборами с ртутным заполнением»;
- ГОСТом 25834-83 «Лампы электрические, маркировка, упаковка, транспортирование и хранение»;
- ГОСТом 21575-91 «Ящики из гофрированного картона для люминесцентных ламп. Технические условия»;
- Межгосударственным стандартом ГОСТ 12.3.031-83 «Система стандартов безопасности труда. Работы со ртутью. Требования безопасности», утвержденным Постановлением Госстандарта СССР от 10.10.1983 N 4833;
- СанПиНом 2.1.7.1322-03 «Гигиенические требования к размещению и обезвреживанию отходов производства и потребления»;
- Приказом Министерства природных ресурсов РФ от 02.12.2002 N 786 «Об утверждении федерального классификационного каталога отходов»;
- Письмом Федеральной службы по надзору в сфере защиты прав потребителей и благополучия человека от 15.01.2010 N 01/285-10-32 «О результатах надзора за оборотом ламповой продукции и задачах, связанных с реализацией Федерального закона от 23.11.2009 N 261-ФЗ».
1.3. Требования Порядка распространяются на юридических лиц и индивидуальных предпринимателей, в процессе деятельности которых образуются РСО,а также физических лиц, эксплуатирующих осветительные устройства и электрические лампы с ртутным заполнением на территории поселения.
1.4. Понятия и термины, используемые в настоящем Порядке:
- «отработанные ртутьсодержащие лампы» - ртутьсодержащие отходы, представляющие собой выведенные из эксплуатации и подлежащие утилизации осветительные устройства и электрические лампы с ртутным заполнением и содержанием ртути не менее 0,01 процента;
- «специализированная организация» - юридическое лицо или индивидуальный предприниматель, осуществляющий деятельность по сбору, использованию, обезвреживанию, транспортированию и размещению отработанных ртутьсодержащих ламп, имеющие лицензии на осуществление деятельности по обезвреживанию и размещению отходов I - IV классов опасности;
- «демеркуризация» - обезвреживание отходов, заключающееся в извлечении содержащейся в них ртути и (или) ее соединений;
- «специальная тара» - контейнер, обеспечивающий сохранность отработанных (или поврежденных) ртутьсодержащих ламп при хранении, выполнении погрузочных работ, транспортировании;
- «собственник РСО» - юридическое лицо или индивидуальный предприниматель, не имеющие лицензию на осуществление деятельности по обезвреживанию и размещению отходов I - IV классов опасности, а также физические лица, эксплуатирующие ртутьсодержащие осветительные устройства, приборы, оборудование.
1.5. Порядок определяет организацию сбора для вывоза и передачи на утилизацию и переработку РСО и регулирует взаимоотношения между собственниками РСО и специализированными организациями.
1.6. Сбору в соответствии с настоящим Порядком подлежат все осветительные устройства и электрические лампы с ртутным

ОФИЦИАЛЬНО

заполнением и содержанием ртути не менее 0,01 процента, выведенные из эксплуатации и подлежащие утилизации и переработке.

1.7. Юридические лица независимо от организационно-правовой формы и индивидуальные предприниматели осуществляют организацию мест для складирования РСО, накопления отработанных РСО и их передачу специализированным организациям.

1.8. Администрация сельского поселения осуществляет организацию мест сбора, складирования и передачу РСО, образовавшихся в процессе жизнедеятельности населения, специализированным организациям.

1.9. Накопление должно производиться в соответствии с требованиями ГОСТа 12.3.031-83 «Система стандартов безопасности труда. Работы со ртутью. Требования безопасности», Санитарных правил при работе со ртутью, ее соединениями и приборами с ртутным заполнением, утвержденных Главным государственным санитарным врачом СССР 04.04.1988 N 4607-88, в специальную тару и отдельно от других видов отходов.

1.10. Сбор, вывоз и передача на утилизацию и переработку РСО должны осуществляться с соблюдением экологических, санитарных и иных требований, установленных законодательством Российской Федерации в области охраны окружающей среды и здоровья человека.

1.11. Хранение отработанных ртутьсодержащих ламп производится в специально выделенном для этих целей помещении, защищенном от химически агрессивных веществ, атмосферных осадков, поверхностных и грунтовых вод, в местах, исключающих повреждение тары.

1.12. В случае аварийного разлива ртути, боя ртутьсодержащих ламп и приборов сбор, обезвреживание и демеркуризация производятся на месте аварии (боя) с привлечением специализированной организации непосредственно или через единую дежурную диспетчерскую службу района по телефону: 8 (84651) 2-11-12

1.13. При незначительном ртутном загрязнении (бой медицинского термометра) демеркуризационные работы допускается проводить самостоятельно согласно установленным санитарным и экологическим требованиям в области обращения с опасными отходами.

1.14. Оценка риска для здоровья населения в очагах загрязнения ртутью жилых и общественных зданий, окружающей среды после проведения демеркуризации производится аккредитованной лабораторией, привлеченной специализированной организацией, юридическим лицом, физическим лицом или индивидуальным предпринимателем.

2. Организация сбора для вывоза и передачи на утилизацию
и переработку ртутьсодержащих отходов, образующихся
у юридических лиц и индивидуальных предпринимателей

2.1. Организация сбора для вывоза и передачи на утилизацию и переработку РСО, образующихся у юридических лиц и индивидуальных предпринимателей, состоит из следующих этапов:

2.1.1. Назначение в установленном законом порядке лиц, ответственных за обращение с РСО;

2.1.2. Обучение ответственного за обращение с РСО лица и инструтаж персонала ответственным за обращение с РСО лицом;

2.1.3. Разработка инструкций по технике безопасности и производственной санитарии при работе с ртутью, ее соединениями, приборами с ртутным наполнением, устанавливающих порядок получения, ведения первичного учета, сбора, хранения, вывоза и передачи для утилизации и переработки РСО для персонала, ответственного за обращение с РСО лица;

2.1.4. Обустройство мест накопления РСО (приобретение специальной тары);

2.1.5. Накопление РСО в целях их дальнейшей передачи специализированным организациям на утилизацию и переработку;

2.1.6. Заключение договоров со специализированными организациями;

2.1.7. Передача РСО специализированной организации с оформлением акта приема-передачи;

2.1.8. Постоянный учет получаемых ламп, приборов с ртутным заполнением, и металлической ртути, и отработанных РСО с отражением в журнале учета их образования и движения.

3. Организация сбора для вывоза и передачи на утилизацию
и переработку ртутьсодержащих отходов, образующихся
в процессе жизнедеятельности населения

3.1. Организацию пунктов приема всех видов РСО и установки специальных контейнеров для вышедших из эксплуатации компактных энергосберегающих ламп от населения поселения осуществляет Администрация сельского поселения.

3.2. Прием РСО от населения осуществляется на безвозмездной основе.

4. Запреты, установленные при обращении
с ртутьсодержащими отходами

4.1. При обращении с РСО запрещается:
- размещение путем захоронения;
- совместное хранение поврежденных и неповрежденных РСО;
- хранение РСО под открытым небом и на грунтовой поверхности;
- хранение в местах, доступных для детей и других посторонних лиц;
- хранение без тары и в мягких картонных коробках;
- размещение РСО в окружающей среде;
- складирование в контейнерах, предназначенных для сбора твердых бытовых отходов;
- сливание ртути в канализацию;
- сжигание тары, загрязненной ртутью;
- хранение РСО вблизи нагревательных или отопительных приборов;
- самостоятельное извлечение ртути из РСО с целью извлечения ртути;
- привлечение для работ с РСО лиц, не прошедших предварительный инструктаж и медицинский осмотр, и лиц, не достигших 18-летнего возраста.

5. Информирование населения

5.1. Информирование о порядке организации сбора ртутьсодержащих отходов на территории поселения для вывоза и передачи их на утилизацию и переработку осуществляется администрацией сельского поселения.

5.2. Информация о порядке организации сбора ртутьсодержащих отходов на территории поселения для вывоза и передачи их на утилизацию и переработку размещается на официальном сайте муниципального районаЧелно-Вершинский.

5.3. Администрация поселения доводит информацию о правилах обращения с РСО до сведения населения путем размещения информации на информационных стендах.

АДМИНИСТРАЦИЯ СЕЛЬСКОГО ПОСЕЛЕНИЯ ЭШТЕБЕНЬКИНО МУНИЦИПАЛЬНОГО РАЙОНА ЧЕЛНО-ВЕРШИНСКИЙ САМАРСКОЙ ОБЛАСТИ
ПОСТАНОВЛЕНИЕ
от 09 августа 2013 года № 32

Об утверждении порядка организации сбора ртутьсодержащих отходов на территории сельского поселения Эштебенькино муниципального района Челно-Вершинский для вывоза и передачи их на утилизацию и переработку

Во исполнение п. 18 ч. 1 ст. 14 Федерального закона от 06.10.2003 N 131-ФЗ «Об общих принципах организации местного самоуправления в Российской Федерации», ч. 1 ст. 2 Федерального закона от 24.06.1998 N 89-ФЗ «Об отходах производства и потребления», п. 8 Правил обращения с отходами производства и потребления в части осветительных устройств, электрических ламп, неиспользование сбор, накопление, использование, обезвреживание, транспортирование изъятые которых может повлечь причинение вреда животным, растениям и окружающей среде, утвержденных Постановлением Правительства Российской Федерации от 03.09.2010 N 681, руководствуясь Уставом сельского поселения Эштебенькино муниципального района Челно-Вершинский Самарской области, администрация сельского поселения Эштебенькино муниципального района Челно-Вершинский

ПОСТАНОВЛЯЕТ:

1. Утвердить Порядок организации сбора ртутьсодержащих отходов на территории сельского поселения Эштебенькино муниципального района Челно-Вершинский для вывоза и передачи их на утилизацию и переработку (прилагается).
2. Настоящее постановление опубликовать в газете «Официальный вестник».
3. Настоящее постановление вступает в силу с момента официального опубликования.

И.о. главы поселения Стехина Т.М.

Приложение N 1
к Постановлению администрации
сельского поселения Эштебенькино
от 09 августа 2013 г. № 32

ПОРЯДОКОРГАНИЗАЦИИ СБОРА РТУТЬСОДЕРЖАЩИХ ОТХОДОВ НА ТЕРРИТОРИИСЕЛЬСКОГО ПОСЕЛЕНИЯ ЭШТЕБЕНЬКИНО МУНИЦИПАЛЬНОГО РАЙОНА ЧЕЛНО-ВЕРШИНСКИЙ ДЛЯ ВЫВОЗАИ ПЕРЕДАЧИ ИХ НА УТИЛИЗАЦИЮ И ПЕРЕРАБОТКУ

1. Общие положения

1.1. Порядок организации сбора ртутьсодержащих отходов на территории сельского поселения Эштебенькино муниципального района Челно-Вершинскийдля вывоза и передачи их на утилизацию и переработку (далее - Порядок) разработан с целью предотвращения неблагоприятного воздействия ртутьсодержащих отходов (далее - РСО) на среду обитания и на здоровье человека, а также с целью улучшения экологической ситуации в сельском поселении Эштебенькино муниципального района Челно-Вершинский (далее- поселения), уменьшения антропогенной нагрузки на окружающую среду, максимального вовлечения в хозяйственный оборот отходов, являющихся вторичным сырьем, организации системы временного сбора и контроля за обращением ртутьсодержащих отходов.

1.2. Настоящий Порядок разработан в соответствии с:
- Федеральным законом от 10.01.2002 N 7-ФЗ «Об охране окружающей среды»;
- Федеральным законом от 30.03.1999 N 52-ФЗ «О санитарно-эпидемиологическом благополучии населения»;
- Федеральным законом от 24.06.1998 N 89-ФЗ «Об отходах производства и потребления»;
- Федеральным законом от 06.10.2003 N 131-ФЗ «Об общих принципах организации местного самоуправления в Российской Федерации»;
- Федеральным законом от 23.11.2009 N 261-ФЗ «Об энергосбережении и о повышении энергетической эффективности и о внесении изменений в отдельные законодательные акты Российской Федерации»;
- Постановлением Правительства РФ от 03.09.2010 N 681 «Об утверждении Правил обращения с отходами производства и потребления в части осветительных устройств, электрических ламп, неиспользование сбор, накопление, использование, обезвреживание, транспортирование и размещение которых может повлечь причинение вреда жизни, здоровью граждан, вреда животным, растениям и окружающей среде»;
- СП1.4007-98 «Санитарные правила при работе со ртутью, ее соединениями и приборами с ртутным заполнением»;
- ГОСТом 25834-83 «Лампы электрические, маркировка, упаковка, транспортирование и хранение»;
- ПОСТом 21575-91 «Ящики из гофрированного картона для люминесцентных ламп. Технические условия»;
- Межгосударственным стандартом ГОСТ 12.3.031-83 «Система стандартов безопасности труда. Работы со ртутью. Требования безопасности», утвержденным Постановлением Госстандарта СССР от 10.10.1983 N 4833;
- СанПинОм 2.1.7.1322-03 «Гигиенические требования к размещению и обезвреживанию отходов производства и потребления»;
- Приказом Министерства природных ресурсов РФ от 02.12.2002 N 786 «Об утверждении федерального классификационного каталога отходов»;
- Приказом Федеральной службы по надзору в сфере защиты прав потребителей и благополучия человека от 15.01.2010 N 01/285-10-32 «О результатах надзора за оборотом ламповой продукции и задачах, связанных с реализацией Федерального закона от 23.11.2009 N 261-ФЗ».

1.3. Требования Порядка распространяются на юридических лиц и индивидуальных предпринимателей, в процессе деятельности которых образуются РСО, а также физических лиц, эксплуатирующих осветительные устройства и электрические лампы с ртутным заполнением на территории поселения.

1.4. Понятия и термины, используемые в настоящем Порядке:
- «отработанные ртутьсодержащие лампы» - ртутьсодержащие отходы, представляющие собой выведенные из эксплуатации и подлежащие утилизации осветительные устройства и электрические лампы с ртутным заполнением и содержанием ртути не менее 0,01 процента;
- «специализированная организация» - юридическое лицо или индивидуальный предприниматель, осуществляющий деятельность по сбору, использованию, обезвреживанию, транспортированию и размещению отработанных ртутьсодержащих ламп, имеющие лицензии на осуществление деятельности по обезвреживанию и размещению отходов I - IV классов опасности;
- «демеркуризация» - обезвреживание отходов, заключающееся в извлечении содержащейся в них ртути и (или) ее соединений;
- «специальная тара» - контейнер, обеспечивающий сохранность отработанных (или поврежденных) ртутьсодержащих ламп при хранении, выполнении погрузочных работ, транспортировании;
- «собственник РСО» - юридическое лицо или индивидуальный предприниматель, не имеющие лицензию на осуществление деятельности по обезвреживанию и размещению отходов I - IV классов опасности, а также физические лица, эксплуатирующие ртутьсодержащие осветительные устройства, приборы, оборудование.

1.5. Порядок определяет организацию сбора для вывоза и передачи на утилизацию и переработку РСО и регулирует взаимоотношения между собственниками РСО и специализированными организациями.

1.6. Сбору в соответствии с настоящим Порядком подлежат все осветительные устройства и электрические лампы с ртутным заполнением и содержанием ртути не менее 0,01 процента, выведенные из эксплуатации и подлежащие утилизации и переработке.

1.7. Юридические лица независимо от организационно-правовой формы и индивидуальные предприниматели осуществляют организацию мест для складирования РСО, накопления отработанных РСО и их передачу специализированным организациям.

1.8. Администрация сельского поселения осуществляет организацию мест сбора, складирования и передачу РСО, образовавшихся в процессе жизнедеятельности населения, специализированным организациям.

1.9. Накопление должно производиться в соответствии с требованиями ГОСТа 12.3.031-83 «Система стандартов безопасности труда. Работы со ртутью. Требования безопасности», Санитарных правил при работе со ртутью, ее соединениями и приборами с ртутным заполнением, утвержденных Главным государственным санитарным врачом СССР 04.04.1988 N 4607-88, в специальную тару и отдельно от других видов отходов.

1.10. Сбор, вывоз и передача на утилизацию и переработку РСО должны осуществляться с соблюдением экологических, санитарных и иных требований, установленных законодательством Российской Федерации в области охраны окружающей среды и здоровья человека.

1.11. Хранение отработанных ртутьсодержащих ламп производится в специально выделенном для этих целей помещении, защищенном от химически агрессивных веществ, атмосферных осадков, поверхностных и грунтовых вод, в местах, исключающих повреждение тары.

1.12. В случае аварийного разлива ртути, боя ртутьсодержащих ламп и приборов сбор, обезвреживание и демеркуризация производятся на месте аварии (боя) с привлечением специализированной организации непосредственно или через единую дежурную диспетчерскую службу района по телефону: 8 (84651) 2-11-12

1.13. При незначительном ртутном загрязнении (бой медицинского термометра) демеркуризационные работы допускается проводить самостоятельно согласно установленным санитарным и экологическим требованиям в области обращения с опасными отходами.

1.14. Оценка риска для здоровья населения в очагах загрязнения ртутью жилых и общественных зданий, окружающей среды после проведения демеркуризации производится аккредитованной лабораторией, привлеченной специализированной организацией, юридическим лицом, физическим лицом или индивидуальным предпринимателем.

2. Организация сбора для вывоза и передачи на утилизацию
и переработку ртутьсодержащих отходов, образующихся
у юридических лиц и индивидуальных предпринимателей

2.1. Организация сбора для вывоза и передачи на утилизацию и переработку РСО, образующихся у юридических лиц и индивидуальных предпринимателей, состоит из следующих этапов:

2.1.1. Назначение в установленном законом порядке лиц, ответственных за обращение с РСО;

2.1.2. Обучение ответственного за обращение с РСО лица и инструтаж персонала ответственным за обращение с РСО лицом;

2.1.3. Разработка инструкций по технике безопасности и производственной санитарии при работе с ртутью, ее соединениями, приборами с ртутным наполнением, устанавливающих порядок получения, ведения первичного учета, сбора, хранения, вывоза и передачи для утилизации и переработки РСО для персонала, ответственного за обращение с РСО лица;

2.1.4. Обустройство мест накопления РСО (приобретение специальной тары);

2.1.5. Накопление РСО в целях их дальнейшей передачи специализированным организациям на утилизацию и переработку;

2.1.6. Заключение договоров со специализированными организациями;

2.1.7. Передача РСО специализированной организации с оформлением акта приема-передачи;

2.1.8. Постоянный учет получаемых ламп, приборов с ртутным заполнением, и металлической ртути, и отработанных РСО с отражением в журнале учета их образования и движения.

3. Организация сбора для вывоза и передачи на утилизацию
и переработку ртутьсодержащих отходов, образующихся
в процессе жизнедеятельности населения

3.1. Организацию пунктов приема всех видов РСО и установки специальных контейнеров для вышедших из эксплуатации компактных энергосберегающих ламп от населения поселения осуществляет Администрация сельского поселения.

3.2. Прием РСО от населения осуществляется на безвозмездной основе.

4. Запреты, установленные при обращении
с ртутьсодержащими отходами

4.1. При обращении с РСО запрещается:
- размещение путем захоронения;
- совместное хранение поврежденных и неповрежденных РСО;
- хранение РСО под открытым небом и на грунтовой поверхности;
- хранение в местах, доступных для детей и других посторонних лиц;
- хранение без тары и в мягких картонных коробках;
- размещение РСО в окружающей среде;
- складирование в контейнерах, предназначенных для сбора твердых бытовых отходов;
- сливание ртути в канализацию;
- сжигание тары, загрязненной ртутью;
- хранение РСО вблизи нагревательных или отопительных приборов;
- самостоятельное извлечение ртути из РСО с целью извлечения ртути;
- привлечение для работ с РСО лиц, не прошедших предварительный инструктаж и медицинский осмотр, и лиц, не достигших 18-летнего возраста.

5. Информирование населения

5.1. Информирование о порядке организации сбора ртутьсодержащих отходов на территории поселения для вывоза и передачи их на утилизацию и переработку осуществляется администрацией сельского поселения.

5.2. Информация о порядке организации сбора ртутьсодержащих отходов на территории поселения для вывоза и передачи их на утилизацию и переработку размещается на официальном сайте муниципального районаЧелно-Вершинский.

5.3. Администрация поселения доводит информацию о правилах обращения с РСО до сведения населения путем размещения информации на информационных стендах.

АДМИНИСТРАЦИЯ СЕЛЬСКОГО ПОСЕЛЕНИЯ ОЗЕРКИ МУНИЦИПАЛЬНОГО РАЙОНА ЧЕЛНО-ВЕРШИНСКИЙ САМАРСКОЙ ОБЛАСТИ
ПОСТАНОВЛЕНИЕ
от 08.08.2013 г. №31

Об утверждении порядка организации сбора ртуть содержащих отходов на территории сельского поселения Озерки муниципального района Челно-Вершинский для вывоза и передачи их на утилизацию и переработку

Во исполнение п. 18 ч. 1 ст. 14 Федерального закона от 06.10.2003 N 131-ФЗ «Об общих принципах организации местного самоуправления в Российской Федерации», ч. 1 ст. 2 Федерального закона от 24.06.1998 N 89-ФЗ «Об отходах производства и потребления», п. 8 Правил обращения с отходами производства и потребления в части осветительных устройств, электрических ламп, неиспользование сбор, накопление, использование, обезвреживание, транспортирование изъятые которых может повлечь причинение вреда животным, растениям и окружающей среде, утвержденных Постановлением Правительства Российской Федерации от 03.09.2010 N 681, руководствуясь Уставом сельского поселения Озерки муниципального района Челно-Вершинский Самарской области, администрация сельского поселения Озерки муниципального района Челно-Вершинский

ПОСТАНОВЛЯЕТ:

1. Утвердить Порядок организации сбора ртутьсодержащих отходов на территории сельского поселения Озерки муниципального района Челно-Вершинский для вывоза и передачи их на утилизацию и переработку (прилагается).
2. Настоящее постановление опубликовать в газете «Официальный вестник».
3. Настоящее постановление вступает в силу с момента официального опубликования.

Глава поселения Панина Л.М.

Приложение N 1
к Постановлению администрации
сельского поселения Озерки
от 08.08.2013 № 31

ПОРЯДОК ОРГАНИЗАЦИИ СБОРА РТУТЬСОДЕРЖАЩИХ ОТХОДОВ НА ТЕРРИТОРИИ СЕЛЬСКОГО ПОСЕЛЕНИЯ ОЗЕРКИ МУНИЦИПАЛЬНОГО РАЙОНА ЧЕЛНО-ВЕРШИНСКИЙ ДЛЯ ВЫВОЗА И ПЕРЕДАЧИ ИХ НА УТИЛИЗАЦИЮ И ПЕРЕРАБОТКУ

1. Общие положения

1.1. Порядок организации сбора ртутьсодержащих отходов на территории сельского поселения Озерки муниципального района Челно-Вершинскийдля вывоза и передачи их на утилизацию и переработку (далее - Порядок) разработан с целью предотвращения неблагоприятного воздействия ртутьсодержащих отходов (далее - РСО) на среду обитания и на здоровье человека, а также с целью улучшения экологической ситуации в сельском поселении Озерки муниципального района Челно-Вершинский (далее- поселения), уменьшения антропогенной нагрузки на окружающую среду, максимального вовлечения в хозяйственный оборот отходов, являющихся вторичным сырьем, организации системы временного сбора и контроля за обращением ртутьсодержащих отходов.

1.2. Настоящий Порядок разработан в соответствии с:
- Федеральным законом от 10.01.2002 N 7-ФЗ «Об охране окружающей среды»;
- Федеральным законом от 30.03.1999 N 52-ФЗ «О санитарно-эпидемиологическом благополучии населения»;
- Федеральным законом от 24.06.1998 N 89-ФЗ «Об отходах производства и потребления»;
- Федеральным законом от 06.10.2003 N 131-ФЗ «Об общих принципах организации местного самоуправления в Российской Федерации»;
- Федеральным законом от 23.11.2009 N 261-ФЗ «Об энергосбережении и о повышении энергетической эффективности и о внесении изменений в отдельные законодательные акты Российской Федерации»;
- Постановлением Правительства РФ от 03.09.2010 N 681 «Об утверждении Правил обращения с отходами производства и потребления в части осветительных устройств, электрических ламп, неиспользование сбор, накопление, использование, обезвреживание, транспортирование и размещение которых может повлечь причинение вреда жизни, здоровью граждан, вреда животным, растениям и окружающей среде»;
- СП1.4007-98 «Санитарные правила при работе со ртутью, ее соединениями и приборами с ртутным заполнением»;
- ГОСТом 25834-83 «Лампы электрические, маркировка, упаковка, транспортирование и хранение»;
- ПОСТом 21575-91 «Ящики из гофрированного картона для люминесцентных ламп. Технические условия»;
- Межгосударственным стандартом ГОСТ 12.3.031-83 «Система стандартов безопасности труда. Работы со ртутью. Требования безопасности», утвержденным Постановлением Госстандарта СССР от 10.10.1983 N 4833;
- СанПинОм 2.1.7.1322-03 «Гигиенические требования к размещению и обезвреживанию отходов производства и потребления»;
- Приказом Министерства природных ресурсов РФ от 02.12.2002 N 786 «Об утверждении федерального классификационного каталога отходов»;
- Приказом Федеральной службы по надзору в сфере защиты прав потребителей и благополучия человека от 15.01.2010 N 01/285-10-32 «О результатах надзора за оборотом ламповой продукции и задачах, связанных с реализацией Федерального закона от 23.11.2009 N 261-ФЗ».

1.3. Требования Порядка распространяются на юридических лиц и индивидуальных предпринимателей, в процессе деятельности которых образуются РСО, а также физических лиц, эксплуатирующих осветительные устройства и электрические лампы с ртутным заполнением на территории поселения.

1.4. Понятия и термины, используемые в настоящем Порядке:
- «отработанные ртутьсодержащие лампы» - ртутьсодержащие отходы, представляющие собой выведенные из эксплуатации и подлежащие утилизации осветительные устройства и электрические лампы с ртутным заполнением и содержанием ртути не менее 0,01 процента;
- «специализированная организация» - юридическое лицо или индивидуальный предприниматель, осуществляющий деятельность по сбору, использованию, обезвреживанию, транспортированию и размещению отработанных ртутьсодержащих ламп, имеющие лицензии на осуществление деятельности по обезвреживанию и размещению отходов I - IV классов опасности;
- «демеркуризация» - обезвреживание отходов, заключающееся в извлечении содержащейся в них ртути и (или) ее соединений;
- «специальная тара» - контейнер, обеспечивающий сохранность отработанных (или поврежденных) ртутьсодержащих ламп при хранении, выполнении погрузочных работ, транспортировании;
- «собственник РСО» - юридическое лицо или индивидуальный предприниматель, не имеющие лицензию на осуществление деятельности по обезвреживанию и размещению отходов I - IV классов опасности, а также физические лица, эксплуатирующие ртутьсодержащие осветительные устройства, приборы, оборудование.

1.5. Порядок определяет организацию сбора для вывоза и передачи на утилизацию и переработку РСО и регулирует взаимоотношения между собственниками РСО и специализированными организациями.

1.6. Сбору в соответствии с настоящим Порядком подлежат все осветительные устройства и электрические лампы с ртутным заполнением и содержанием ртути не менее 0,01 процента, выведенные из эксплуатации и подлежащие утилизации и переработке.

1.7. Юридические лица независимо от организационно-правовой формы и индивидуальные предприниматели осуществляют организацию мест для складирования РСО, накопления отработанных РСО и их передачу специализированным организациям.

1.8. Администрация сельского поселения осуществляет организацию мест сбора, складирования и передачу РСО, образовавшихся в процессе жизнедеятельности населения, специализированным организациям.

1.9. Накопление должно производиться в соответствии с требованиями ГОСТа 12.3.031-83 «Система стандартов безопасности труда. Работы со ртутью. Требования безопасности», Санитарных правил при работе со ртутью, ее соединениями и приборами с ртутным заполнением, утвержденных Главным государственным санитарным врачом СССР 04.04.1988 N 4607-88, в специальную тару и отдельно от других видов отходов.

1.10. Сбор, вывоз и передача на утилизацию и переработку РСО должны осуществляться с соблюдением экологических, санитарных и иных требований, установленных законодательством Российской Федерации в области охраны окружающей среды и здоровья человека.

1.11. Хранение отработанных ртутьсодержащих ламп производится в специально выделенном для этих целей помещении, защищенном от химически агрессивных веществ, атмосферных осадков, поверхностных и грунтовых вод, в местах, исключающих повреждение тары.

1.12. В случае аварийного разлива ртути, боя ртутьсодержащих ламп и приборов сбор, обезвреживание и демеркуризация производятся на месте аварии (боя) с привлечением специализированной организации непосредственно или через единую дежурную диспетчерскую службу района по телефону: 8 (84651) 2-11-12

1.13. При незначительном ртутном загрязнении (бой медицинского термометра) демеркуризационные работы допускается проводить самостоятельно согласно установленным санитарным и экологическим требованиям в области обращения с опасными отходами.

1.14. Оценка риска для здоровья населения в очагах загрязнения ртутью жилых и общественных зданий, окружающей среды после проведения демеркуризации производится аккредитованной лабораторией, привлеченной специализированной организацией, юридическим лицом, физическим лицом или индивидуальным предпринимателем.

2. Организация сбора для вывоза и передачи на утилизацию
и переработку ртутьсодержащих отходов, образующихся
у юридических лиц и индивидуальных предпринимателей

2.1. Организация сбора для вывоза и передачи на утилизацию и переработку РСО, образующихся у юридических лиц и индивидуальных предпринимателей, состоит из следующих этапов:

2.1.1. Назначение в установленном законом порядке лиц, ответственных за обращение с РСО;

2.1.2. Обучение ответственного за обращение с РСО лица и инструтаж персонала ответственным за обращение с РСО лицом;

2.1.3. Разработка инструкций по технике безопасности и производственной санитарии при работе с ртутью, ее соединениями, приборами с ртутным наполнением, устанавливающих порядок получения, ведения первичного учета, сбора, хранения, вывоза и передачи для утилизации и переработки РСО для персонала, ответственного за обращение с РСО лица;

2.1.4. Обустройство мест накопления РСО (приобретение специальной тары);

2.1.5. Накопление РСО в целях их дальнейшей передачи специализированным организациям на утилизацию и переработку;

2.1.6. Заключение договоров со специализированными организациями;

2.1.7. Передача РСО специализированной организации с оформлением акта приема-передачи;

2.1.8. Постоянный учет получаемых ламп, приборов с ртутным заполнением, и металлической ртути, и отработанных РСО с отражением в журнале учета их образования и движения.

3. Организация сбора для вывоза и передачи на утилизацию
и переработку ртутьсодержащих отходов, образующихся
в процессе жизнедеятельности населения

3.1. Организацию пунктов приема всех видов РСО и установки специальных контейнеров для вышедших из эксплуатации компактных энергосберегающих ламп от населения поселения осуществляет Администрация сельского поселения.

3.2. Прием РСО от населения осуществляется на безвозмездной основе.

4. Запреты, установленные при обращении
с ртутьсодержащими отходами

4.1. При обращении с РСО запрещается:
- размещение путем захоронения;
- совместное хранение поврежденных и неповрежденных РСО;
- хранение РСО под открытым небом и на грунтовой поверхности;
- хранение в местах, доступных для детей и других посторонних лиц;
- хранение без тары и в мягких картонных коробках;
- размещение РСО в окружающей среде;
- складирование в контейнерах, предназначенных для сбора твердых бытовых отходов;
- сливание ртути в канализацию;
- сжигание тары, загрязненной ртутью;
- хранение РСО вблизи нагревательных или отопительных приборов;
- самостоятельное извлечение ртути из РСО с целью извлечения ртути;
- привлечение для работ с РСО лиц, не прошедших предварительный инструктаж и медицинский осмотр, и лиц, не достигших 18-летнего возраста.

5. Информирование населения

5.1. Информирование о порядке организации сбора ртутьсодержащих отходов на территории поселения для вывоза и передачи их на утилизацию и переработку осуществляется администрацией сельского поселения.

5.2. Информация о порядке организации сбора ртутьсодержащих отходов на территории поселения для вывоза и передачи их на утилизацию и переработку размещается на официальном сайте муниципального районаЧелно-Вершинский.

5.3. Администрация поселения доводит информацию о правилах обращения с РСО до сведения населения путем размещения информации на информационных стендах.

УЧРЕДИТЕЛЬ:
Администрация муниципального района
Челно-Вершинский Самарской области
СООРГЕДИТЕЛИ:
Администрации сельских поселений
муниципального района
Челно-Вершинский Самарской области

АДРЕС РЕДАКЦИИ:
446840, Самарская область,
с. Челно-Вершины, ул. Почтовая, 8.
Тел. 8 (84651) 2-17-32

Главный редактор:
Е.В. ШИРОКОВА.

Газета изготовлена в администрации
муниципального района
Челно-Вершинский Самарской области
446840, Самарская область,
с. Челно-Вершины, ул. Почтовая, 8.
Тел. 8 (84651) 2-17-32
Электронная версия газеты размещена
на официальном сайте района:
www.челно-вершины.рф

ОФИЦИАЛЬНЫЙ ВЕСТНИК
выходит по пятницам
Тираж 999 экз.